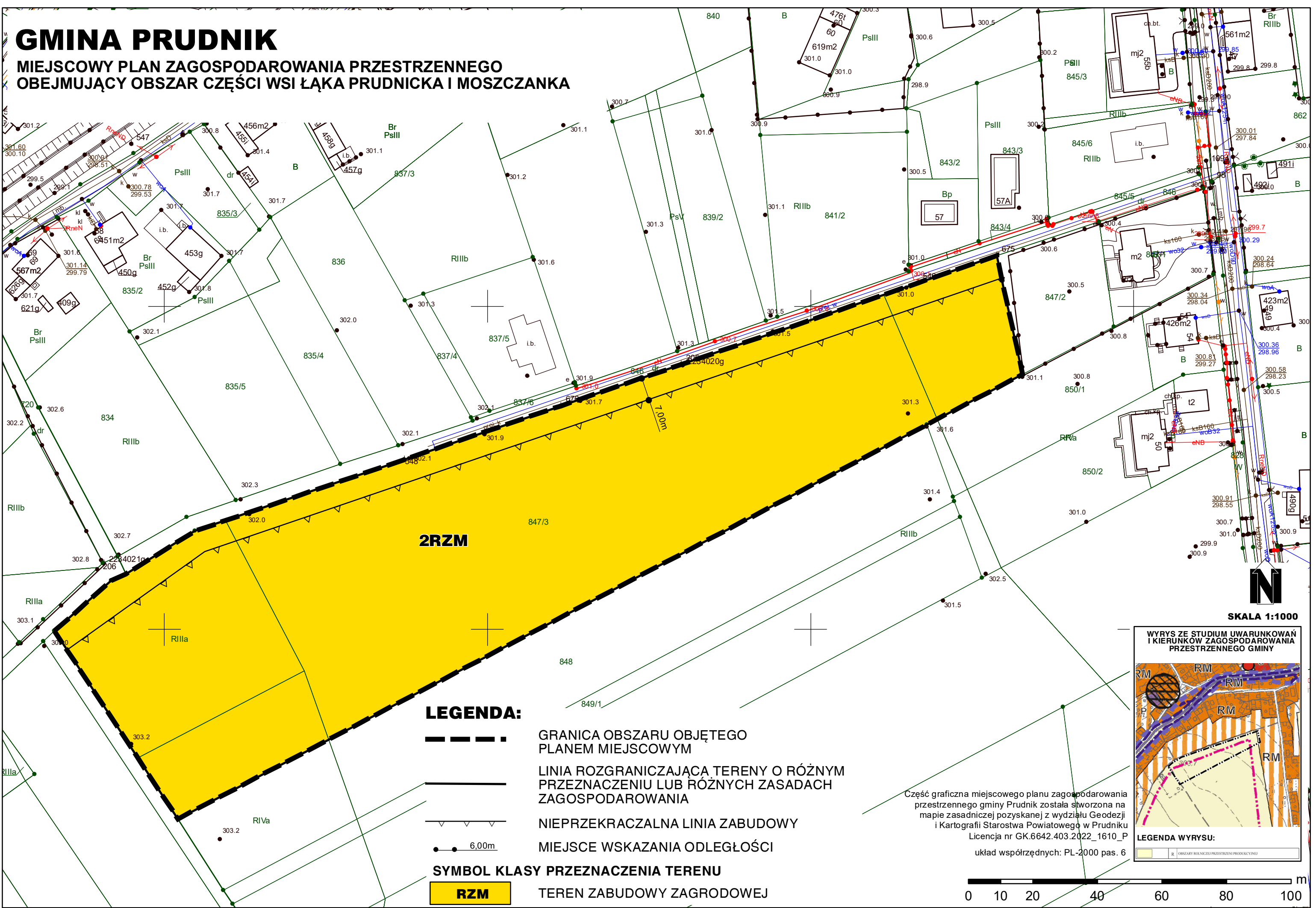


GMINA PRUDNIK


MIEJSCOWY PLAN ZAGOSPODAROWANIA PRZESTRZENNEGO OBEJMUJĄCY OBSZAR CZĘŚCI WSI ŁĄKA PRUDNICKA I MOSZCZANKA



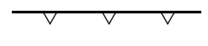
LEGENDA:



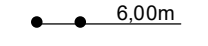
GRANICA OBSZARU OBJĘTEGO
PLANEM MIEJSCOWYM



LINIA ROZGRANICZAJĄCA TERENY O RÓŻNYM
PRZEZNACZENIU LUB RÓŻNYCH ZASADACH
ZAGOSPODAROWANIA



NIEPRZEKRACZALNA LINIA ZABUDOWY



MIEJSCE WSKAZANIA ODLEGŁOŚCI

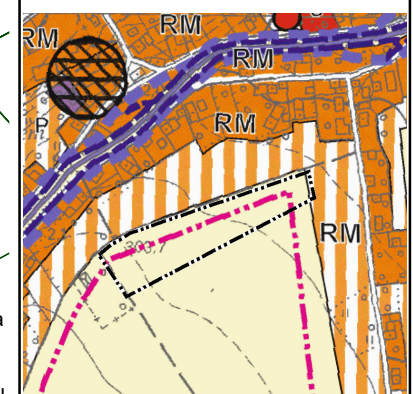
SYMBOL KLASY PRZEZNACZENIA TERENU



RZM TEREN ZABUDOWY ZAGRODOWEJ

SKALA 1:1000

WYRYS ZE STUDYUM UWARUNKOWAŃ I KIERUNKÓW ZAGOSPODAROWANIA PRZESTRZENNEGO GMINY



LEGENDA WYRYSU:
R - OBSZARY ROZKŁASZCZONEJ PRZESTRZENI PRZEZNACZONEJ

Część graficzna miejscowego planu zagospodarowania przestrzennego gminy Prudnik została stworzona na mapie zasadniczej pozyskanej z wydziału Geodezji i Kartografii Starostwa Powiatowego w Prudniku
Licencja nr GK.6642.403.2022_1610_P
układ współrzędnych: PL-2000 pas. 6

