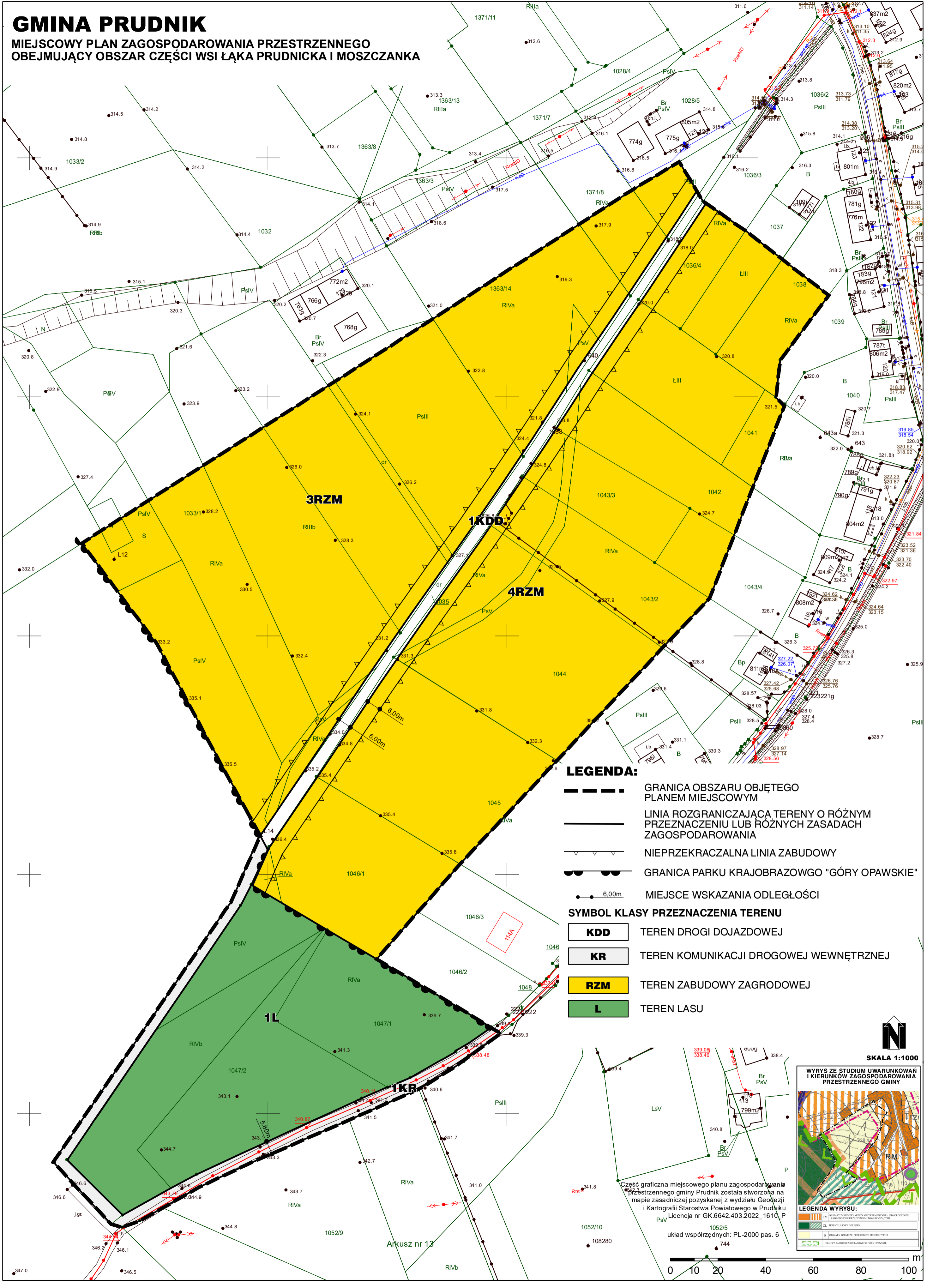




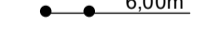






# GMINA PRUDNIK

## MIEJSCOWY PLAN ZAGOSPODAROWANIA PRZESTRZENNEGO OBEJMUJĄCY OBSZAR CZĘŚCI WSI ŁĄKA PRUDNICKA I MOSZCZANKA



### LEGENDA:


-  GRANICA OBSZARU OBJĘTEGO PLANEM MIEJSCOWYM
-  LINIA ROZGRANICZAJĄCA TERENY O RÓŻNYM PRZEZNACZENIU LUB RÓŻNYCH ZASADACH ZAGOSPODAROWANIA
-  NIEPRZEKACZALNA LINIA ZABUDOWY
-  GRANICA PARKU KRAJOBRAZOWEGO "GÓRY OPAWSKIE"
-  MIEJSCA WSKAZANIA ODLEGŁOŚCI
- SYMBOL KLASY PRZEZNACZENIA TERENU**
-  **KDD** TEREN DROGI DOJAZDOWEJ
-  **KR** TEREN KOMUNIKACJI DROGOWEJ WEWNĘTRZNEJ
-  **RZM** TEREN ZABUDOWY ZAGRODOWEJ
-  **L** TEREN LASU



SKALA 1:1000

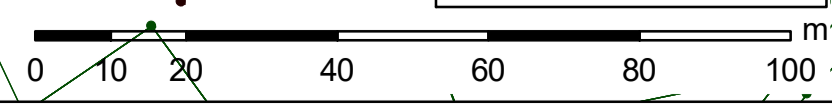
WYRYS ZE STUDIUM UWARUNKOWAŃ I KIERUNKÓW ZAGOSPODAROWANIA PRZESTRZENNEGO GMINY



- LEGENDA WYRYSU:**
-  TERENY O RÓŻNYM PRZEZNACZENIU LUB RÓŻNYCH ZASADACH ZAGOSPODAROWANIA
  -  TERENY LASÓW I ZIELONISZCZAKÓW
  -  OBLASZCZENIA WODNE I WODNOCIECZKI
  -  TERENY O RÓŻNYM PRZEZNACZENIU LUB RÓŻNYCH ZASADACH ZAGOSPODAROWANIA
  -  GRANICE I PUNKTY WSKAZANIA ODLEGŁOŚCI

Część graficzna miejscowego planu zagospodarowania przestrzennego gminy Prudnik została stworzona na mapie zasadniczej pozyskanej z wydziału Geodezji i Kartografii Starostwa Powiatowego w Prudniku. Licencja nr GK.6642.403.2022\_1610\_P

układ współrzędnych: PL-2000 pas. 6



Arkusz nr 13