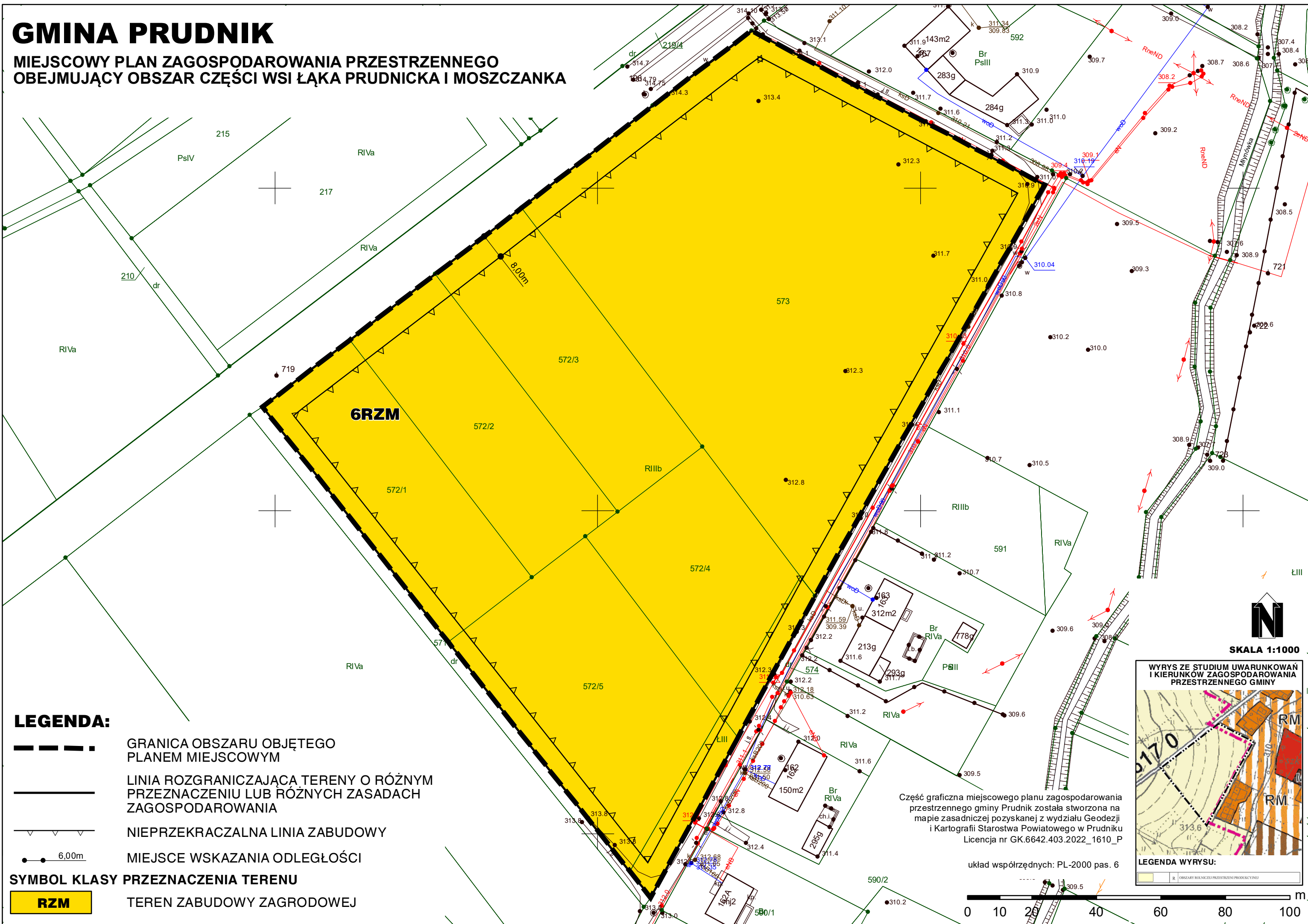







GMINA PRUDNIK

MIEJSCOWY PLAN ZAGOSPODAROWANIA PRZESTRZENNEGO OBJMUJĄCY OBSZAR CZĘŚCI WSI ŁĄKA PRUDNICKA I MOSZCZANKA

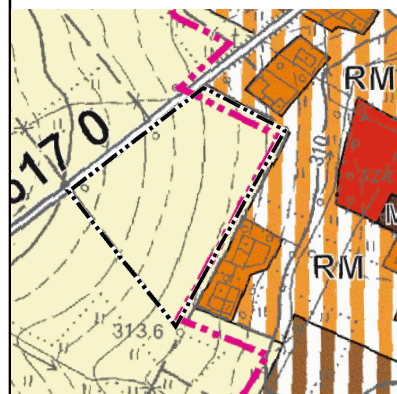


LEGENDA:

-  GRANICA OBSZARU OBJĘTEGO PLANEM MIEJSCOWYM
-  LINIA ROZGRANICZAJĄCA TERENY O RÓŻNYM PRZEZNACZENIU LUB RÓŻNYCH ZASADACH ZAGOSPODAROWANIA
-  NIEPRZEKRACZALNA LINIA ZABUDOWY
-  MIEJSCE WSKAZANIA ODLEGŁOŚCI
- SYMBOL KLASY PRZEZNACZENIA TERENU**
-  **RZM** TEREN ZABUDOWY ZAGRODOWEJ


SKALA 1:1000

WYRYS ZE STUDYUM UWARUNKOWAŃ I KIERUNKÓW ZAGOSPODAROWANIA PRZESTRZENNEGO GMINY



LEGENDA WYRYSU:
 R OBSZARY ROLNICZEJ PRZESTRZENI PRODUKCYJNEJ

Część graficzna miejscowego planu zagospodarowania przestrzennego gminy Prudnik została stworzona na mapie zasadniczej pozyskanej z wydziału Geodezji i Kartografii Starostwa Powiatowego w Prudniku Licencja nr GK.6642.403.2022_1610_P

układ współrzędnych: PL-2000 pas. 6

