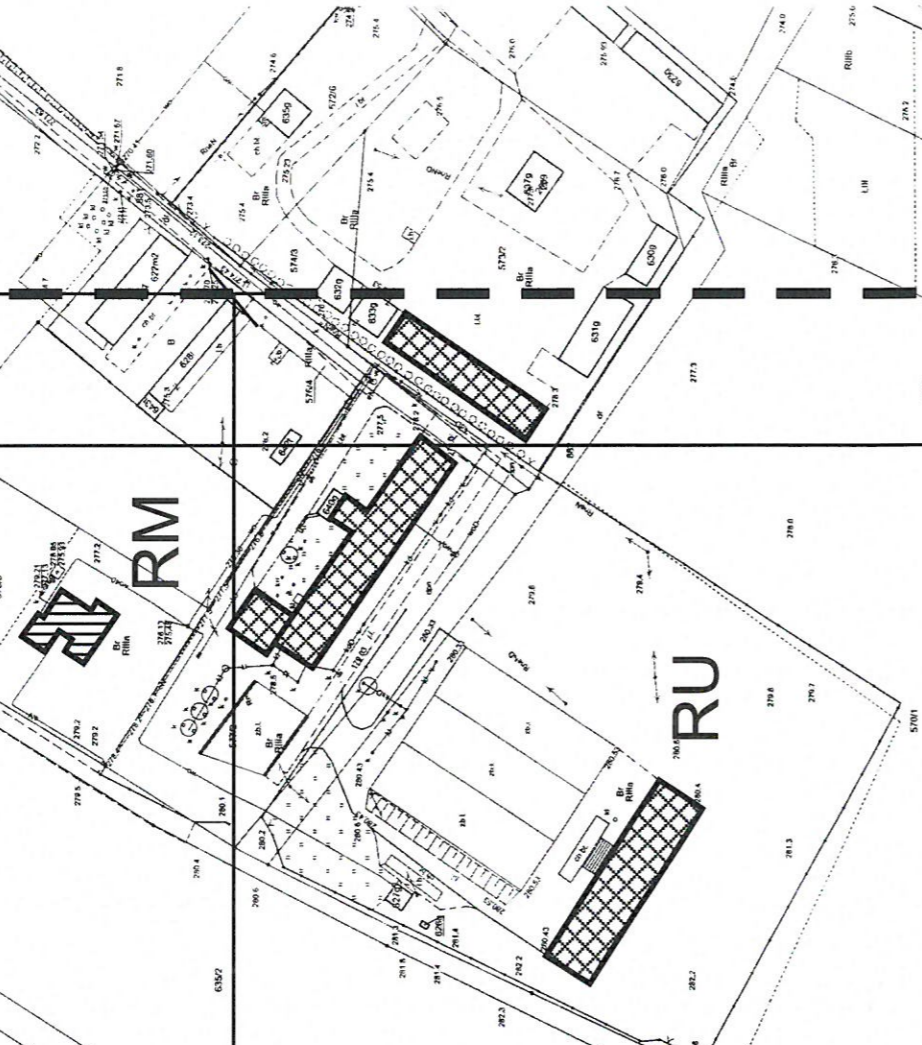











**ANALIZA URBANISTYCZNA
ZAŁĄCZNIK NR 2
DO DECYZJI BURMISTRZA PRUDNIKA
NR 1/2023 Z DNIA 05.04.2023r.
RUDZICZKA DZ.NR 551/2 K.M.7
SKALA 1:2000**



Teren objęty miejscowym planem zagospodarowania przestrzennego UCHWAŁA NR LIII/825/2014 RADY MIEJSKIEJ W PRUDNIKU z dnia 30 stycznia 2014 r. w sprawie miejscowego planu zagospodarowania przestrzennego obejmującego obszar części wsi Niemysłowice, części wsi Rudziczka i części wsi Mieszkowice w gminie Prudnik

LEGENDA:

-  Granica analizy urbanistycznej
-  Lokalizacja stacji bazowej P1 arkusz 7
-  teren działki/budowlanej
-  Granica mpzp
-  Budynek mieszkalny jednorodzinny
-  Istn.zabudowa gospodarcza
-  Tereny rolne
-  Teren zabudowy usługowo-produkcyjnej
-  Teren zabudowy zagrodowej

BURMISTRZ
Grzegorz Mawiółak

Opracowanie: arch. Jerzy Stępień