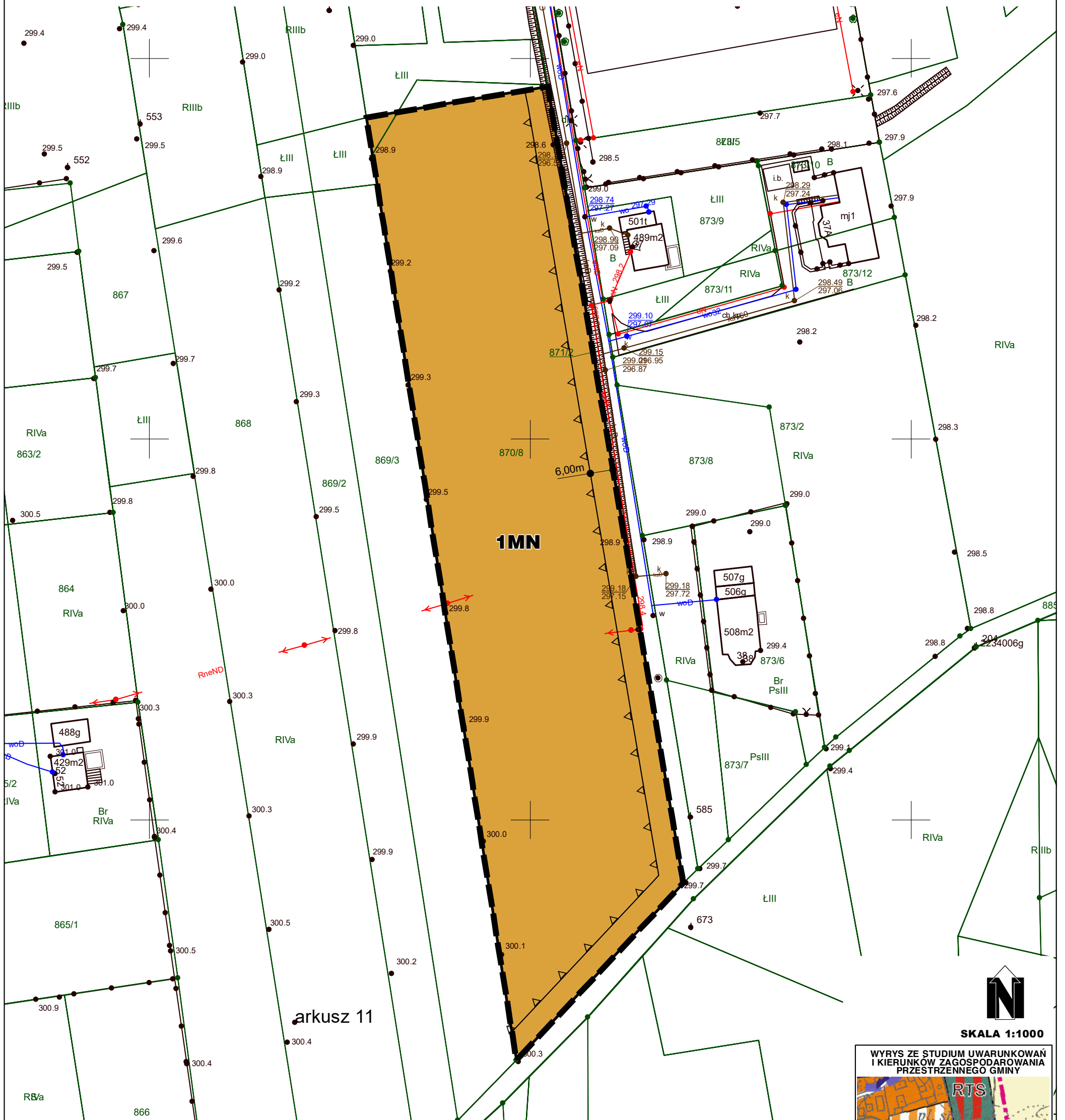


GMINA PRUDNIK






Załącznik Nr 1 do uchwały.....

MIEJSCOWY PLAN ZAGOSPODAROWANIA PRZESTRZENNEGO OBEJMUJĄCY OBSZAR CZĘŚCI WSI ŁĄKA PRUDNICKA I MOSZCZANKA

OBRĘB MOSZCZANKA

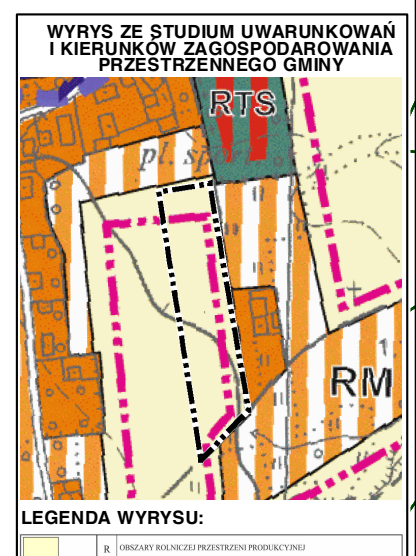


LEGENDA:

-  GRANICA OBSZARU OBJĘTEGO PLANEM MIEJSCOWYM
-  LINIA ROZGRANICZAJĄCA TERENY O RÓŻNYM PRZEZNACZENIU LUB RÓŻNYCH ZASADACH ZAGOSPODAROWANIA
-  NIEPRZEKRACZALNA LINIA ZABUDOWY
-  MIEJSCE WSKAZANIA ODLEGŁOŚCI
- SYMBOL KLASY PRZEZNACZENIA TERENU**
-  **MN** TEREN ZABUDOWY MIESZKANIOWEJ JEDNORODZINNEJ



SKALA 1:1000



Część graficzna miejscowego planu zagospodarowania przestrzennego gminy Prudnik została stworzona na mapie zasadniczej pozyskanej z wydziału Geodezji i Kartografii Starostwa Powiatowego w Prudniku Licencja nr GK.6642.403.2022_1610_P

układ współrzędnych: PL-2000 pas. 6

