





Zawisła
ZATWIERDZAM



*Opracował:
Miroslaw Banaś
Komendant Straży Miejskiej w Prudniku
Naczelnik Gminnego Centrum Reagowania
i Porządku Publicznego - ratownik wodny WOPR*

Prudnik 2024r.

ARKUSZ UZDODNIENÍ

L.P	PODMIOT UZGADNIAJĄCY	PIECZĘĆ I PODPIS UZGADNIAJĄCEGO
1	KOMENDA POWIATOWA POLICJI W PRUDNIKU	  <p>nadkom. Rafał OZIMEK</p>
2	WODNE OCHOTNICZE POGOTOWIE RATUNKOWE POWIATU PRUDNICKIEGO	<p>PREZES ODDZIAŁU POWIATOWEGO WOPK w PRUDNIKU</p>  <p>mgr Krzysztof Kasprzyński</p> <p>Wodne Ochotnicze Pogotowie Ratunkowe Województwa Opolskiego Oddział Powiatowy Prudnik 46-200 Prudnik, ul. Wąska 1 NIP 754-25-27-693, tel. 664 770 989</p>

SPIS TREŚCI:

Arkusze uzgodnień.....	str.2
Wstęp	str.4
1. Właściwość wód, obowiązki właścicieli i zarządców wód oraz osób korzystających z obszarów wodnych	str.5
2. Obszary wodne znajdujące się na terenie gminy Prudnik.	str.11
3. Wody (miejsca) wykorzystywane do pływania, kąpania się, uprawiania sportu lub rekreacji	str. 12
4. Zagrożenia dla osób przebywających na obszarach wodnych	str.12
5. Siły środki, które mogą być wykorzystywane dla ograniczenia zagrożeń oraz akcji ratowniczych	str.15
6. Prowadzona prewencja oraz akcje edukacyjne dla użytkowników obszarów wodnych	str. 15
7. Ustalenia i wnioski z analizy zagrożeń na obszarach wodnych.....	str.17
8. Załączniki (podstawowe obszary wodne znajdujące się na terenie miasta).str.	19-37

Wstęp

Celem opracowania „Analizy zagrożeń na obszarach wodnych Gminy Prudnik” jest:

1. Zapewnienie na właściwym poziomie bezpieczeństwa osób wykorzystujących obszar wodny do pływania, kąpania się, uprawiania sportu lub rekreacji.
2. Ustalenie i przypisanie zadań w zakresie bezpieczeństwa właściwym podmiotom na terenie gminy.
3. Identyfikacja miejsc, w których występuje zagrożenie dla bezpieczeństwa osób wykorzystujących obszar wodny do pływania, kąpania się, uprawiania sportu lub rekreacji.
4. Ustalenie podstawowych ryzyk zagrożeń oraz ich poziomu na obszarach wodnych gminy.
5. Wypracowanie właściwych działań zapobiegających negatywnym zdarzeniom na obszarach wodnych.
6. Określenie działań profilaktycznych i edukacyjnych dotyczących bezpieczeństwa na obszarach wodnych.

7. Stworzenie warunków do organizowania pomocy oraz ratowania osób, które uległy wypadkowi lub są narażone na niebezpieczeństwo utraty życia lub zdrowia.

Podstawowymi aktami prawnymi regulującymi bezpieczeństwo na obszarach wodnych są następujące akty prawne:

1. Ustawa z dnia 8 marca 1990 r. o samorządzie gminnym.
2. Ustawa z dnia 26 kwietnia 2007r. o zarządzaniu kryzysowym.
3. Ustawa z dnia 18 sierpnia 2011 r. o bezpieczeństwie osób przebywających na obszarach wodnych.
4. Ustawa z dnia 20 lipca 2017 r. Prawo wodne.
5. Ustawa z dnia 8 września 2006 r. o Państwowym Ratownictwie Medycznym.
6. Ustawa z dnia 22 listopada 2013 r. o systemie powiadamiania ratunkowego.
7. Rozporządzenie Ministra Spraw Wewnętrznych z dnia 6 marca 2012 r. w sprawie sposobu oznakowania i zabezpieczenia obszarów wodnych oraz wzorów znaków zakazu, nakazu oraz znaków informacyjnych i flag.
8. Rozporządzenie Ministra Spraw Wewnętrznych z dnia 23 stycznia 2012 r. w sprawie minimalnych wymagań dotyczących liczby ratowników wodnych zapewniających stałą kontrolę wyznaczonego obszaru wodnego.
9. Rozporządzenie Ministra Spraw Wewnętrznych z dnia 27 lutego 2012 r. w sprawie wymagań dotyczących wyposażenia obszarów wodnych w sprzęt ratunkowy i pomocniczy, urządzenia sygnalizacyjne i ostrzegawcze oraz sprzęt medyczny, leki i artykuły sanitarne.
10. Rozporządzenie Ministra Zdrowia z dnia 21 grudnia 2018 r. w sprawie ewidencji oraz

sposobu oznakowania kąpielisk i miejsc okazjonalnie wykorzystywanych do kąpieli.

W celu zapewnienia bezpieczeństwa osobom przebywającym na obszarach wodnych na terenie Gminy Prudnik oraz pozyskania informacji w zakresie niezbędnym do opracowania ww. analizy, wykorzystano materiały dostępne w Urzędzie Miejskim w Prudniku, na stronach internetowych oraz uzgodniono niniejszą analizę z:

1. Wodne Ochotnicze Pogotowie Ratunkowe Powiatu Prudnickiego.
2. Komendą Powiatową Policji w Prudniku.

Niezbędne informacje, mające wpływ na treść analizy uzyskano również z:

3. Straż Miejska w Prudniku.
4. Agencja Sportu i Promocji Gminy Prudnik.
5. Wydział Gospodarki Komunalnej i Ochrony Środowiska Urzędu Miejskiego w Prudniku.
6. Komendat Oddziału Zarządu Gminnego OSP w Prudniku

W trakcie 2023r. pracownicy Gminnego Centrum Reagowania i Porządku Publicznego oraz Straży Miejskiej w Prudniku dokonali przeglądu najważniejszych obszarów wodnych znajdujących się na terenie miasta w zakresie właściwego zarządzania nimi, w tym prawidłowości oznakowania wynikającego z obowiązujących przepisów.

Nadesłane materiały oraz przeprowadzone przeglądy stały się podstawą opracowania przez Gminne Centrum Reagowania i Porządku Publicznego „Analizy zagrożeń na obszarach wodnych Gminy Prudnik”.

Projekt „Analizy” został przedstawiony w dniu 22 stycznia 2024r. przedstawicielom: Wodnego Ochotniczego Pogotowia Ratunkowego Powiatu Prudnickiego oraz Komendzie Powiatowej Policji w Prudniku., w celu naniesienia uwag i przedłożenia ewentualnych uwag.

1. Właściwość wód, obowiązki właścicieli i zarządców wód oraz osób korzystających z obszarów wodnych.

Art. 211 ustawy z dnia 20 lipca 2017 r. Prawo wodne stanowi, że:

1. Wody stanowią własność Skarbu Państwa, innych osób prawnych albo osób fizycznych.
2. Wody morza terytorialnego, morskie wody wewnętrzne, śródlądowe wody płynące oraz wody podziemne stanowią własność Skarbu państwa.
3. Wody stanowiące własność Skarbu Państwa lub jednostek samorządu terytorialnego są wodami publicznymi.

Śródlądowe wody stojące, woda w rowie oraz woda w stawie, który nie jest napełniany w ramach usług wodnych, ale wyłącznie wodami opadowymi lub roztopowymi lub wodami gruntowymi, znajdujące się w granicach nieruchomości gruntowej stanowią własność właściciela tej nieruchomości (art. 214 ww. ustawy).

Ustawa Prawo wodne definiuje:

- 1) kąpielisko - rozumie się przez to wyznaczony przez radę gminy wydzielony i oznakowany fragment wód powierzchniowych, wykorzystywany przez dużą liczbę osób kąpiących się, pod warunkiem, że w stosunku do tego kąpieliska nie wydano stałego zakazu kąpielii; kąpieliskiem nie jest: pływalnia, basen pływacki lub uzdrowski, zamknięty zbiornik wodny podlegający oczyszczaniu lub wykorzystywaniu w celach terapeutycznych, sztuczny, zamknięty zbiornik wodny, oddzielony od wód powierzchniowych i wód podziemnych;
- 2) miejsce okazjonalnie wykorzystywane do kąpielii – rozumie się przez to wykorzystywany do kąpielii wydzielony i oznakowany fragment wód powierzchniowych niebędący kąpieliskiem.

Ustawa z dnia 18 sierpnia 2011 r. o bezpieczeństwie osób przebywających na obszarach wodnych definiuje:

- 1) obszar wodny – rozumie się przez to wody śródlądowe w rozumieniu art. 19 ustawy z dnia 20 lipca 2017 r. Prawo wodne oraz wody przybrzeżne w rozumieniu art. 26 tej ustawy, w pasie nieprzekraczającym jednej mili morskiej od linii brzegu, a także kąpielisko, miejsce okazjonalnie wykorzystywane do kąpielii, pływalnię oraz inne obiekty dysponujące nieckami basenowymi o łącznej powierzchni powyżej 100 m² i głębokości powyżej 0,4 m w najgłębszym miejscu lub głębokości powyżej 1,2 m;
- 2) wyznaczony obszar wodny – rozumie się przez to kąpielisko, miejsce okazjonalnie wykorzystywane do kąpielii, pływalnię oraz inne obiekty dysponujące nieckami basenowymi o łącznej powierzchni powyżej 100 m² i głębokości powyżej 0,4 m w najgłębszym miejscu lub głębokości powyżej 1,2 m.

Obowiązki właściwych podmiotów w zakresie zapewnienia bezpieczeństwa na obszarach wodnych określa ustawa z dnia 18 sierpnia 2011 r. o bezpieczeństwie osób przebywających na obszarach wodnych.

Zgodnie z art. 4 ust. 1 ww. ustawy zapewnienie bezpieczeństwa na obszarach wodnych polega w szczególności na:

- 1) dokonaniu, we współpracy z policją i działającymi na danym terenie podmiotami, o których mowa w art. 12 ust. 1, analizy zagrożeń, w tym identyfikacji miejsc, w których występuje zagrożenie dla bezpieczeństwa osób wykorzystujących obszar wodny do pływania, kąpania się, uprawiania sportu lub rekreacji;
- 2) oznakowaniu i zabezpieczeniu terenów, obiektów i urządzeń przeznaczonych do pływania, kąpania się, uprawiania sportu lub rekreacji na obszarach wodnych;
- 3) prowadzeniu działań profilaktycznych i edukacyjnych dotyczących bezpieczeństwa na obszarach wodnych, polegających w szczególności na:
 - a) oznakowaniu miejsc niebezpiecznych,

- b) objęciu nadzorem, we współpracy z policją i podmiotami, o których mowa w art. 12 ust. 1, miejsc niebezpiecznych, w tym miejsc zwyczajowo wykorzystywanych do kąpieli,
- c) uświadamianiu zagrożeń związanych z wykorzystywaniem obszarów wodnych, w szczególności prowadzeniu akcji edukacyjnych wśród dzieci i młodzieży szkolnej;
- 4) informowaniu i ostrzeganiu o warunkach pogodowych oraz innych czynnikach mogących powodować utrudnienia lub zagrożenia dla zdrowia lub życia osób;
- 5) zapewnieniu warunków do organizowania pomocy oraz ratowania osób, które uległy wypadkowi lub są narażone na niebezpieczeństwo utraty życia lub zdrowia.

Za zapewnienie bezpieczeństwa, odpowiada:

- 1) na terenie parku narodowego lub krajobrazowego – dyrektor parku,
- 2) na terenie, na którym prowadzona jest działalność w zakresie sportu lub rekreacji – osoba fizyczna, osoba prawna i jednostka organizacyjna nieposiadająca osobowości prawnej, która prowadzi działalność w tym zakresie,
- 3) na pozostałym obszarze – właściwy miejscowo wójt (burmistrz, prezydent miasta) – zwani dalej „zarządzającym obszarem wodnym”.

Podmiotem właściwym, o którym jest mowa w art. 12 ust. 1 ww. ustawy, na terenie miasta Wodne Ochotnicze Pogotowie Ratunkowe (WOPR) Powiatu Prudnickiego.

WOPR Powiatu Prudnickiego jest stowarzyszeniem uprawnionym do wykonywania ratownictwa wodnego.

Stowarzyszenie działa na obszarze Rzeczypospolitej Polskiej. Siedzibą władz stowarzyszenia jest miasto Prudnik.

Celem stowarzyszenia jest między innymi:

- 1) dokonywanie analizy zagrożeń, w tym identyfikacji miejsc, w których występuje zagrożenie dla bezpieczeństwa osób wykorzystujących obszar wodny do pływania, kąpania się, uprawiania sportu lub rekreacji;
- 2) prowadzenie działań profilaktycznych i edukacyjnych dotyczących bezpieczeństwa na obszarach wodnych, polegających na uświadamianiu zagrożeń związanych z wykorzystywaniem obszarów wodnych, w szczególności prowadzeniu akcji edukacyjnych wśród dzieci i młodzieży szkolnej;
- 3) prowadzenie działań edukacyjnych związanych z bezpieczeństwem.

Za zapewnienie bezpieczeństwa na obszarach wodnych na terenie miasta Słupska odpowiada:

- 1) w zakresie art. 4 ust. 2 pkt 2 ustawy Agencja Sportu i Promocji Gminy Prudnik.
- 2) w zakresie art. 4 ust. 2 pkt 3 ustawy Burmistrz Prudnika.

Osoby przebywające na obszarach wodnych obowiązane są do zachowania należytej

staranności w celu ochrony życia i zdrowia własnego oraz innych osób, a w szczególności:

- 1) zapoznania się z zasadami korzystania z danego terenu, obiektu lub urządzenia i ich przestrzegania;
- 2) stosowania się do znaków nakazu i zakazu umieszczanych przez podmioty, o których mowa w art. 5 ust.1;
- 3) zapoznania się i dostosowania swoich planów aktywności do umiejętności oraz aktualnych warunków atmosferycznych;
- 4) użytkowania sprzętu odpowiedniego do rodzaju podejmowanej aktywności, sprawnego technicznie i zgodnie z jego przeznaczeniem i zasadami użycia;
- 5) bezzwłocznego informowania odpowiednich służb ratowniczych lub podmiotów, o których mowa w art. 12 ust. 1, o zaistniałym wypadku lub zaginięciu osoby oraz o innych zdarzeniach nadzwyczajnych mogących mieć wpływ na bezpieczeństwo osób.

Zarządzający wyznaczonym obszarem wodnym umieszcza, w ogólnie dostępnym miejscu, informacje dotyczące:

- zasad korzystania z wyznaczonego obszaru wodnego,
- ograniczeń w korzystaniu z wyznaczonego obszaru wodnego,
- sposobu powiadamiania o wypadkach wraz z numerami alarmowymi.

Do obowiązków zarządzającego wyznaczonym obszarem wodnym należy:

- 1) wytyczanie strefy dla umiejących i nieumiejących pływać oraz wydzielanie brodzika dla dzieci,
- 2) zapewnienie stałej kontroli wyznaczonego obszaru wodnego przez ratowników wodnych;
- 3) utworzenie stanowiska do obserwacji wyznaczonego obszaru wodnego,
- 4) wyposażenie w sprzęt ratunkowy i pomocniczy oraz urządzenia sygnalizacyjne i ostrzegawcze (wzrokowe i słuchowe),
- 5) oczyszczanie powierzchni dna obszaru przeznaczonego do pływania lub kąpieli z wszelkich przedmiotów mogących spowodować skaleczenie lub inny wypadek,
- 6) upowszechnianie zasad korzystania z wyznaczonego obszaru wodnego,
- 7) zapewnianie przekazywania informacji o dopuszczalności lub zakazie korzystania z wyznaczonego obszaru wodnego.

Sposób i zasady wykorzystania wody do kąpieli reguluje szczegółowo rozdział 2 ustawy z dnia 18 lipca 2001 r. Prawo wodne.

Rada gminy określa, w drodze uchwały będącej aktem prawa miejscowego, corocznie do dnia 20 maja sezon kąpielowy, który obejmuje okres między 1 czerwca a 30 września, a także wykaz kąpielisk na terenie gminy lub na polskich obszarach morskich przyległych do danej gminy.

Organizator kąpieliska do dnia 31 grudnia roku poprzedzającego sezon kąpielowy, w którym kąpielisko ma być otwarte, przekazuje wójtowi, burmistrzowi lub prezydentowi miasta wnioski o umieszczenie w wykazie kąpielisk, wydzielonego fragmentu wód powierzchniowych, na którym planuje utworzyć kąpielisko.

Wójt, burmistrz lub prezydent miasta prowadzi i aktualizuje ewidencję kąpielisk oraz miejsc okazjonalnie wykorzystywanych do kąpiel.

Organizator kąpieliska oraz organizator miejsca okazjonalnie wykorzystywanego do kąpiel są obowiązani oznakować kąpielisko.

Jeżeli został wprowadzony stały zakaz kąpiel, właściwy wójt, burmistrz lub prezydent miasta jest obowiązany oznakować obszar czytelną informacją o zakazie kąpiel.

W przypadku zaprzestania prowadzenia przez organizatora kąpieliska lub miejsca okazjonalnie wykorzystywanego do kąpiel tracą one swój status, a organizator jest obowiązany oznakować obszar czytelną informacją o zaprzestaniu prowadzenia kąpieliska lub miejsca okazjonalnie wykorzystywanego do kąpiel i usunąć oznakowanie tych miejsc niezwłocznie, nie później niż w terminie 3 dni od dnia zamknięcia odpowiednio kąpieliska i miejsca okazjonalnie wykorzystywanego do kąpiel.

Szczegółowy zakres informacji objętych ewidencją kąpielisk oraz miejsc okazjonalnie wykorzystywanych do kąpiel, wzór ewidencji kąpielisk oraz ewidencji miejsc okazjonalnie wykorzystywanych do kąpiel, a także sposób oznakowania kąpieliska oraz miejsca okazjonalnie wykorzystywanego do kąpiel określa rozporządzenie Ministra Zdrowia z dnia 21 grudnia 2018 r. w sprawie ewidencji oraz sposobu oznakowania kąpielisk i miejsc okazjonalnie wykorzystywanych do kąpiel.

Zgodnie z § 3 ww. rozporządzenia kąpielisko oznacza się przy użyciu tablicy informacyjnej lub przy użyciu urządzenia umożliwiającego zapoznanie się z informacjami, umieszczonych w łatwo dostępnym i widocznym miejscu, w bliskim sąsiedztwie każdego kąpieliska, zawierających:

- 1) napis: „Kąpielisko” i jego nazwę,
- 2) adres, telefon i adres strony internetowej właściwego urzędu gminy odpowiedzialnego za określenie wykazu kąpielisk i prowadzenie ich ewidencji oraz udzielanie informacji społeczeństwu,
- 3) nazwę albo imię i nazwisko, adres i numer telefonu organizatora kąpieliska; w przypadku, gdy organizatorem kąpieliska jest osoba fizyczna, może on odstąpić od umieszczenia adresu,
- 4) adres i numer telefonu właściwego państwowego inspektora sanitarnego kontrolującego dane kąpielisko oraz adres strony internetowej serwisu kąpieliskowego prowadzonego przez organy Państwowej Inspekcji Sanitarnej,

- 5) bieżącą ocenę jakości wody w kąpielisku,
- 6) klasyfikację jakości wody w kąpielisku,
- 7) ogólny opis wody w kąpielisku, sporządzony w oparciu o profil wody w kąpielisku, przedstawiony w języku nietechnicznym,
- 8) w przypadku wód w kąpieliskach, w których mogą występować krótkotrwałe zanieczyszczenia, informacje:
 - a) o możliwości występowania krótkotrwałych zanieczyszczeń,
 - b) o liczbie dni, w których kąpiel była zakazana w czasie poprzedniego sezonu kąpielowego, z uwagi na krótkotrwałe zanieczyszczenie,
 - c) stanowiące ostrzeżenie o każdym takim występującym lub przewidywanym zanieczyszczeniu,
- 9) rodzaj i spodziewany czas trwania sytuacji wyjątkowej podawany w trakcie wydarzeń lub splotu wydarzeń mających wpływ na jakość wody w kąpielisku w danej lokalizacji, którego występowania nie przewiduje się przeciętnie częściej niż raz na cztery lata,
- 10) informację o zakazie kąpeli wraz ze wskazaniem przyczyny zakazu,
- 11) informację o sezonie kąpielowym określonym dla kąpieliska,
- 12) dane o temperaturze wody, temperaturze powietrza i sile wiatru.

Jednym z ważniejszych elementów mających wpływ na bezpieczeństwo użytkowników obszarów wodnych jest jego właściwe oznakowanie.

Podstawowe zagadnienia dotyczące oznakowania i sygnalizacji obszarów wodnych reguluje rozporządzenie Ministra Spraw Wewnętrznych z 6 marca 2012 r. w sprawie sposobu oznakowania i zabezpieczania obszarów wodnych oraz wzorów znaków zakazu, nakazu oraz znaków informacyjnych i flag. Forma oznakowania (wymiary, grafika, kolorystyka) znaków zakazu, ostrzegawczych i informacyjnych wymienionych w rozporządzeniu unormowana jest ogólnie obowiązującymi przepisami prawa i ustawodawca nie pozostawił zarządzającemu wyznaczonym obszarem wodnym dowolności w tym zakresie. Nie wolno wprowadzać w miejsce znaków określonych rozporządzeniem znaków o innych kształtach, kolorystyce, grafice, rozmiarach itp. na oznaczenie sytuacji nakazu, zakazu lub przekazu informacji określonych w rozporządzeniu.

Zgodnie z § 3 ww. rozporządzenia miejsca, w których kąpiel jest niedozwolona lub niebezpieczna, w szczególności przy śluzach, mostach, budowlach wodnych, na szlakach żeglownych, oznacza się odpowiednim znakiem zakazu, nakazu lub znakiem informacyjnym. Obszary wodne objęte zakazem kąpeli oznacza się, w szczególności przy dojściach i dojazdach do obszaru wodnego, odpowiednimi znakami określającymi przyczynę zakazu.

2. Obszary wodne znajdujące się na terenie Gminy Prudnik.

Do podstawowych obszarów wodnych znajdujących się na terenie Gminy Prudnik należy zaliczyć:

Stanowiące własność Skarbu Państwa wody płynące:

Rzeka Prudnik - płynie przez miejscowość Wierzbiec i miasto Prudnik;

Rzeka Złoty Potok - płynie przez miejscowości Moszczanka, Łąka Prudnicka i wpada w Prudniku do rzeki Prudnik;

Rzeka Ścinawa Niemodlińska - płynie na krótkim odcinku Gminy Prudnik w Miejscowości Piorunkowice;

Potok Szybowicki - w miejscowości Szybowice wpada do rzeki Prudnik;

Potok Moszczaniecki - płynie przez obszary leśne od miejscowości Wieszczyzna do Moszczanka;

Potok Dębowiecki - płynie przez obszary leśno-rolne od m. Dębowiec przez Łąkę Prudnicką i wpada w Prudniku do rzeki Złoty Potok;

Potok Orzechówka - w miejscowościach Mieszkowice i Rudziczka wpada do rzeki Ścinawa Niemodlińska;

Potok „Meszna” przy drodze Gminnej w Rudziczce.

Wody stojące – stawy stanowiące własność gminy:

- 1) administrowane przez spółkę Wodociągi i Kanalizacja - stawy przy ul. Poniatowskiego;
- 2) zbiornik ppoż. przy ul. Soboty.

Administrowane przez Agencję Sportu i Promocji w Prudniku:

- 1) kąpielisko letnie przy ul. Zwycięstwa w Prudniku;
- 2) pływalnia kryta przy ul. Podgórznej w Prudniku.

Stanowiące własność skarbu Państwa a będące w administracji Nadleśnictwa Prudnik stawy

- 1) 6 stawów zlokalizowanych w kompleksie leśnym przy ul. Poniatowskiego w Prudniku tzw. stawy paciorkowe;
- 2) 2 stawy śródleśne zlokalizowane w lesie w miejscowości Niemysłowice;
- 3) 2 stawy zlokalizowane na terenie leśnym w miejscowości Dębowiec;

Stanowiące własność skarbu Państwa a będące w administracji Krajowego Ośrodka Wsparcia Rolniczego:

- 1) staw zlokalizowany w Prudniku przy ul. Soboty;
- 2) staw zlokalizowany przy ul. Poniatowskiego

Administrowane przez Polski Związek Wędkarski – 3 stawy hodowlane zlokalizowane w miejscowości Niemysłowice.

Stawy, których właścicielami są osoby fizyczne:

- 1) 3 stawy hodowlane zlokalizowane na terenie nieruchomości prywatnej w miejscowości Niemysłowice;
- 2) 2 Stawy hodowlane w Moszczance;
- 3) Staw hodowlany w miejscowości Chocim
- 4) 2 stawy hodowlane w miejscowości Wieszczyzna
- 5) Staw przyzamkowy w miejscowości Piorunkowice

3. Wody (miejsca) wykorzystywane do pływania, kąpania się, uprawiania sportu lub rekreacji.

Na terenie Gminy Prudnik miejscami i terenami wykorzystywanymi do pływania, kąpania się, uprawiania sportu lub rekreacji są:

Administrowane przez Agencję Sportu i Promocji w Prudniku (ASiP):

- 1) kąpielisko letnie przy ul. Zwycięstwa w Prudniku;
- 2) pływalnia kryta przy ul. Podgórznej w Prudniku.

4. Zagrożenia dla osób przebywających na obszarach wodnych w na terenie Gminy Prudnik.

Na nie udostępnionych do turystyki i rekreacji wodach znajdujących się na terenie miasta występują zagrożenia dla osób korzystających z kąpeli, poruszających się na sprzęcie pływającym

– kajakach, łodziach wiosłowych oraz osób uprawiających turystykę, wędkarstwo i sporty zimowe w okresie zlodzenia zbiorników.

Zagrożenia dla osób kąpiących się wynikają m.in. z:

- 1) braku lub słabej umiejętności pływania, niewłaściwej oceny tych umiejętności bądź złego stanu zdrowia,
- 2) korzystania z miejsc nie przystosowanych do kąpeli – wpływanie w strefy porośnięte roślinnością wodną lub w miejsca bagniste, wykonywania skoków do wody bez znajomości głębokości i występowania obiektów zanurzonych,
- 3) odbywania kąpeli w stanie pod wpływem alkoholu lub środków odurzających,
- 4) odbywania kąpeli przy niesprzyjających warunkach pogodowych (np. silne falowanie, niska temperatura wody, wyładowania atmosferyczne słaba widoczność, silne prądy wsteczne, prędkość nurtu wody przekracza 1m/s, występuje chemiczne lub biologiczne skażenie wody),
- 5) małej liczby ratowników WOPR nadzorujących miejsca niebezpieczne.

Zagrożenia dla osób poruszających się jednostkami pływającymi wynikają m.in. z:

- 1) niedostatecznych umiejętności sterowania jednostką, wykonywania ryzykownych

manewrów,

4) złego stanu zdrowia osoby sterującej jednostką bądź pozostawania tej osoby pod wpływem alkoholu lub środków odurzających,

5) niekorzystnych warunków pogodowych (szkwałów, silnego falowania, wyładowań atmosferycznych środków łączności telefonicznej, gps),

6) braku odpowiednich środków bezpieczeństwa, w szczególności indywidualnych środków wypornościowych: kamizelek ratunkowych lub asekuracyjnych,

8) wydłużenia czasu dotarcia ratowników do miejsca, w którym nastąpiło niebezpieczne zdarzenie, jeśli wystąpiło ono w znacznej odległości od miejsca stacjonowania łodzi ratunkowych bądź miejsc dogodnych do wodowania sprzętu,

9) w przypadku „wywrotek” sprzętu pływającego – zagrożenia analogiczne jak dla osób kąpiących się.

Zagrożenia dla osób przebywających na lodzie wynikają m. in. z:

1) braku wiedzy na temat aktualnej grubości lodu umożliwiającego bezpieczne uprawianie turystyki, wędkarstwa i sportów zimowych,

2) braku wiedzy na temat zróżnicowania grubości lodu w różnych częściach zbiornika,

3) załamania się pokrywy lodowej pod ciężarem osoby wchodzącej na zbyt cienki lód, w szczególności w rejonach dopływu i odpływu wód powierzchniowych oraz obszarów źródłiskowych,

4) załamania się pokrywy lodowej po wjeździe na lód, wbrew obowiązującym zakazom, samochodem lub innym pojazdem,

5) w przypadku wpadnięcia do wody - braku lub słabej umiejętności pływania, szoku termicznego, szybkiego wychłodzenia organizmu, braku sprzętu asekuracyjnego i umożliwiającego wyjście na lód,

6) niewłaściwego dla warunków pogodowych ubrania, skutkującego wyziębieniem organizmu, możliwością powstawania odmrożeń lub zamarznięcia, zwłaszcza w sytuacji pozostawania pod wpływem alkoholu lub środków odurzających.

Potencjalnym zagrożeniem dla osób przebywających na wodach mogą być także:

1) pożary trzcinowisk i roślinności przybrzeżnej, w tym także lasów, na brzegach stawów i rzek,

2) skażenie środowiska w wyniku poważnych awarii (przedostania się do wód substancji niebezpiecznych, np. w wyniku katastrof komunikacyjnych i dopływu skażeń do systemu kanalizacji deszczowej).

Na udostępnionych obszarach wodnych na terenie Gminy Prudnik występują zagrożenia dla osób korzystających z kąpieeli, poruszających się na sprzęcie pływającym – kajakach. Takimi

obszarami otwartych zbiorników wodnych na terenie gminy są: rzeka Prudnik, rzeka Złoty Potok,

Według Wodnego Ochotniczego Pogotowia Ratunkowego miejscami szczególnie niebezpiecznymi są : progi wodne zlokalizowane w ciągu rzeki Złoty Potok, staw hodowlany w miejscowości Niemysłowice oraz dwa stawy w miejscowości Wieszczyzna, miejsca te są nieoznakowane lub nieprawidłowo oznakowane pod względem bezpieczeństwa uprawiania turystyki wodnej jak również kąpiele w sezonie letnim oraz zimowym (morsowania) . W sezonie letnim z rzeki Złoty Potok korzysta przy sprzyjających warunkach atmosferycznych kilkaset osób dziennie, w znacznej mierze rodzice z dziećmi jak oraz młodzież w wieku od 10 do 15 lat(szkolnym), bez nadzoru ze strony dorosłych. Na ww. obszarach wodnych w latach 2012-2023 nie doszło do nieszczęścia utraty życia osób tam przebywających, kąpiących się oraz uprawiających turystykę wodną.

Według Straży Miejskiej w Prudniku miejscami niebezpiecznymi i objętymi zakazami kąpiele latem lub też wchodzeniem na zamrożone ich powierzchnie zimą są: stawy hodowlane w miejscowości Niemysłowice oraz – w okresie zimowym- staw zlokalizowany przy ul. Soboty oraz zbiornik p.poż przy ul. Soboty. W latach 2020-2023 nie odnotowano żadnych przypadków zdarzeń w tym również śmiertelnych.

Zastrzeżenia będą oznakowania z ostrzeżeniami oraz zabezpieczenia w miejscach, w których występuje zagrożenie dla bezpieczeństwa osób. Na wszystkich dostępnych (poza administrowanymi przez ASiP w Prudniku) obszarach wodnych brak jest tabliczek zabraniających kąpiele, brak jest ewidentnego zabezpieczenia linii brzegowej rzek poprzez ich ogrodzenie uniemożliwienie wpadnięcie do koryta rzeki.

Według Komendy Powiatowej Policji w Prudniku, każdy ze zbiorników wodnych wykorzystywany do kąpiele i rekreacji przy niewłaściwym jego korzystaniu stanowi zagrożenie dla życia i zdrowia jego uczestników. Na przestrzeni lat 2020-2023 na terenie administracyjnym Gminy Prudnik ujawniono 3 zwłoki osób, których przyczynę śmierci zakwalifikowano jako utonięcie.

Zarząd Okręgu Polskiego Związku Wędkarskiego (PZW) w Prudniku informuje, że tereny na, których znajdują się zbiorniki wodne (stawy) są pod opieką Kół PZW działających na terenie Gminy Prudnik i są oznakowane są tablicami. Zostanie dokonany przegląd zbiorników i ewentualne uzupełnienie lub wymiana zniszczonych oznakowań wód. Zbiorniki są ogólnodostępne dla każdego wędkującego posiadającego uprawnienia do wędkowania.

Rzeki Prudnik i Złoty Potok dostępne są do amatorskiego połowu ryb na całej swojej długości, co wynika bezpośrednio z ustawy o rybactwie śródlądowym. Dlatego też nie ma możliwości

wyznaczenia konkretnych miejsc do wędkowania. W latach 2020-2023 w PZW nie odnotowano oraz nie było przypadków zdarzeń na administrowanych obszarach wodnych.

5. Siły środki, które mogą być wykorzystywane dla ograniczenia zagrożeń oraz akcji ratowniczych.

Na terenie Gminy Prudnik występują następujące siły i środki, które mogą być wykorzystane do ograniczania zagrożeń oraz prowadzenia akcji ratowniczych:

- 1) Komenda Powiatowa Państwowej Straży Pożarnej w Prudniku,
- 2) Dysponowane Ochotnicze Straże Pożarne z terenu powiatu prudnickiego,
- 3) Komenda Powiatowa Policji w Prudniku,
- 4) Straż Miejska w Prudniku,
- 5) Gminne Centrum Reagowania i Porządku Publicznego w Prudniku
- 6) Wodne Ochotnicze Pogotowie Ratunkowe powiatu prudnickiego,
- 8) siły i środki jednostek organizacyjnych miasta (Zakład Wodociągów i Kanalizacji sp.z o.o. w Prudniku, Zakład Usług Komunalnych sp. z o.o. w Prudniku i innych jednostek organizacyjnych Prudnik).

6. Prowadzona prewencja oraz akcje edukacyjne dla użytkowników obszarów wodnych.

Komenda Powiatowa Policji w Prudniku oraz Straż Miejska w Prudniku obejmuje nadzorem i ujmuje w zadaniach do służby patrolowej oraz obchodowej, pod kątem systematycznego przeprowadzania kontroli oznakowania i zabezpieczania terenów, obiektów i urządzeń przeznaczonych do pływania, kąpania się, uprawiania sportu i rekreacji na obszarach wodnych, a przede wszystkim celem zapobiegania utonięciom. Tereny te muszą być odpowiednio oznakowane tablicami informacyjnymi, zawierającymi informacje o zakazie korzystania z kąpielni, które ustawione są w widocznych miejscach. Zawierać powinny numery telefonów alarmowych, warunki korzystania oraz wskazanie właściwego miejscowo organu odpowiadającego za bezpieczeństwo.

Funkcjonariusze nawiązują kontakt z gospodarzami akwenów zwyczajowo wykorzystywanych do kąpielni, celem ustalenia nadzoru nad ww. obszarami, jak również warunków współpracy.

Ponadto Funkcjonariusze Komendy Powiatowej Policji w Prudniku podczas spotkań, debat, festynów z młodzieżą, jak i osobami dorosłymi na bieżąco, a zwłaszcza przed rozpoczęciem sezonu letniego poruszają tematykę prawidłowego korzystania z kąpielisk. Przestrzegają, edukują i uświadamiają społeczeństwu zagrożenia i konsekwencje jakie niesie za sobą lekceważenie bezpieczeństwa własnego podczas wypoczynku, zwłaszcza na obszarach wodnych.

W ubiegłym roku uczestniczyli w akcji informacyjno-edukacyjnej i przeprowadzili 57 spotkań w szkołach jak i również na akwenach wodnych wspólnie ze Strażą Pożarną na których poruszali tematykę bezpieczeństwu osób przebywających w wodzie lub nad wodą.

Głównym celem działań było propagowanie właściwego zachowania na akwenach, w tym zasad bezpiecznej kąpielii, bezpiecznego żeglowania oraz uprawiania sportów wodnych, a w efekcie ograniczenie wypadków utonięć osób. Funkcjonariusze w ramach akcji przed rozpoczęciem wakacji spotkali się z dziećmi i młodzieżą w szkołach i omówili zasady zachowania na obszarach wodnych.

Powyższe działania są realizowane w założeniu nawiązania współpracy z prudnickimi placówkami oświatowymi. W akcjach profilaktycznych wzięło udział ok 1200 dzieci.

Ratownicy WOPR Powiatu Prudnickiego oraz Funkcjonariusze Straży Miejskiej w Prudniku w ramach akcji „Bezpieczne wakacje” zorganizowali pokaz z zakresu ratownictwa wodnego oraz zasad udzielania pierwszej pomocy przedmedycznej wobec osób tonących i podtopionych. W pokazach udział wzięły dzieci z Publicznej Szkoły Podstawowej w Moszczance. Omówiono podstawowe zasady bezpiecznego zachowania w wodzie i nad wodą. Dzieci mogły przećwiczyć układanie osób w pozycji bocznej bezpiecznej jak też zapoznać się sprzętem ratowniczym.

Pokazy były świetną lekcją bezpieczeństwa przed rozpoczynającymi się wakacjami.

WOPR Powiatu Prudnickiego na bieżąco prowadzi analizę zagrożeń, w tym identyfikację miejsc, w których występuje zagrożenie bezpieczeństwa osób wykorzystujących obszar wodny do pływania, kąpienia się, uprawiania sportu lub rekreacji. Analiza obejmuje:

- 1) kąpielisko letnie w Prudniku przy ul. Zwycięstwa,
- 2) pływalnię w Prudniku przy ul. Podgórznej,
- 3) rzeki Prudnik i Złoty Potok,

WOPR Powiatu Prudnickiego rokrocznie prowadzi profilaktykę dla dzieci, młodzieży i dorosłych z Gminy Prudnik w ramach zadania publicznego zleconego przez gminę Prudnik odnośnie bezpieczeństwa na obszarach wodnych w sezonie letnim podczas wakacji oraz sezonie zimowym podczas ferii zimowych. W roku 2023r wg załącznika nr 5 sprawozdania z wykonania zadania publicznego o którym mowa w art. 18, ust. 4 ustawy z dnia 24 kwietnia 2003r., o działalności pożytku publicznego i o wolontariacie (Dz. U. z 2018r. Poz., 450, z późn. zm.) przeszkolił 460 osób na pogadankach w przedszkolach, szkołach podstawowych, ponad podstawowych, na szkoleniach z zakresu kwalifikowanej pierwszej pomocy, na szkoleniach ratowników wodnych, na szkoleniach motorowodnych, a także na szkoleniach specjalistycznych lodowych, z zakresu nurkowania swobodnego organizowanych dla grup specjalistycznych zrzeszonych w WOPR Powiatu Prudnickiego.

Gminne Centrum Reagowania i Porządku Publicznego w Prudniku na bieżąco informuje i ostrzega o warunkach pogodowych oraz innych czynnikach mogących powodować utrudnienia lub zagrożenia dla zdrowia i życia osób, korzystających z obszarów wodnych.

Prowadzona jest także kampania informacyjna. Drogą elektroniczną rozpowszechniono poradnik w zakresie bezpieczeństwa na lodzie i bezpiecznych zachowań nad wodą, można znaleźć na stronie: <https://bip.prudnik.pl/gminne-centrum-reagowania-i-porzadku-publicznego/zagrozenia>.

7. Ustalenia i wnioski z analizy zagrożeń na obszarach wodnych.

W latach 2020-2023, na terenie gminy zostały prawidłowo zrealizowane zapisy wynikające z ustawy z dnia 18 lipca 2001 r. Prawo wodne.

Wodne Ochotnicze Pogotowie Ratunkowe Powiatu Prudnickiego stwierdza, że większość obszarów wodnych nie posiada żadnych oznaczeń.

W 2024r. wspólnie z Policją, Strażą Miejską oraz podmiotem uprawnionym do wykonywania ratownictwa wodnego identyfikowane i weryfikowane będą miejsca niebezpieczne, które są oznakowane, oraz te na których brak jest oznakowania a dostęp do nich jest nie ograniczony, aby każda ze stron miała wiedzę, gdzie należy się spodziewać sytuacji zagrożenia życia lub zdrowia oraz objąć miejsca szczególnym nadzorem.

Przeprowadzone latem 2023r. przez przedstawicieli Gminnego Centrum Reagowania i Porządku Publicznego Urzędu Miejskiego w Prudniku lustracje najważniejszych obszarów wodnych znajdujących się na terenie miasta uwidoczniała nieprawidłowości w zakresie właściwego zarządzania nimi, w tym nieprawidłowości oznakowania wynikającego z obowiązujących przepisów.

W celu prawidłowego oznakowania i zabezpieczenia obszarów wodnych na terenie miasta, w bieżącym kwartale zostaną przesłane pisma do właścicieli i administratorów wód polecające w trybie natychmiastowym realizację zapisów wynikających z § 3 rozporządzenia Ministra Spraw Wewnętrznych z 6 marca 2012 r. w sprawie sposobu oznakowania i zabezpieczania obszarów wodnych oraz wzorów znaków zakazu, nakazu oraz znaków informacyjnych i flag.

W celu zapewnienia i poprawy bezpieczeństwa osób przebywających na obszarach wodnych Gminy Prudnik należy podjąć następujące działania:

- 1) ograniczanie zagrożeń wynikających z występowania obszarów i obiektów niebezpiecznych dla korzystających z wód (upowszechnianie informacji o miejscach niebezpiecznych),
- 3) doskonalenie sprawności działania służb ratowniczych (prowadzenie szkoleń i ćwiczeń),
- 4) kontynuowanie działań edukacyjnych (edukacja na temat zagrożeń związanych z wodą, jak bezpiecznie korzystać z kąpielisk, kształtowanie odpowiednich zachowań, zajęcia szkoleniowe),
- 5) doskonalenie technicznych i organizacyjnych warunków prowadzenia akcji ratowniczych i zabezpieczających (usprawnienie przepływu informacji, przeprowadzanie praktycznych

sprawdzianów służb),

6) doskonalenie współdziałania służb w zakresie poprawy bezpieczeństwa na wodach (prowadzenie wspólnych szkoleń, ćwiczeń i kampanii informacyjnych, organizowanie wspólnych patroli),

7) podjęcie czynności przez właścicieli oraz zarządców obszarów wodnych w zakresie właściwego i zgodnego z obowiązującymi przepisami ich oznakowania i zabezpieczenia, miejsc w których kąpiel na terenie Gminy Prudnik jest niedozwolona.

ZAŁĄCZNIKI

podstawowe obszary wodne znajdujące się na terenie gminy
(lokalizacja i krótki opis akwenu lub cieków wodnych)

1. Rzeką Prudnik i Złoty Potok na terenie miasta Prudnika

Całkowita długość rzeki wynosi 24,5 km. Długość na terenie Gminy Prudnik wynosi 14,800 m. Rzeką Prudnik stanowi lewy dopływ Osobłogi. Źródła znajdują się na północnych zboczach góry Czapki koło Głucholaz. Największym dopływem jest Złoty Potok. W biegu rzeki możliwe jest jej wykorzystanie do celów kąpielii jedynie na terenie miasta Prudnika. Na pozostałym terenie, z uwagi na zarośnięte skarpy możliwości wykorzystania jej do kąpielii są znikome lub nie możliwe. Rzeką nieoznakowana.



Rzeką Prudnik na terenie miejscowości Wierzbic



2. Rzeka Złoty Potok długość na terenie Gminy Prudnik - 9,200 m, szer. 5 do 12 m – w sołectwach Łąka Prudnicka Moszczanka.

Praktycznie na całym biegu rzeki istnieje możliwość wykorzystywania jej koryta do celów kąpieliskowych, szczególnie wykorzystywane do tego celu są wykonane progi wodne, które sprzyjają budowie spiętrzeń. Progi wodne tzw. „odwoje” są szczególnie niebezpieczne z powodu silnych prądów i zawirowań to miejsca szczególnie niebezpieczne do kąpiel. Rzeka nieoznakowana.



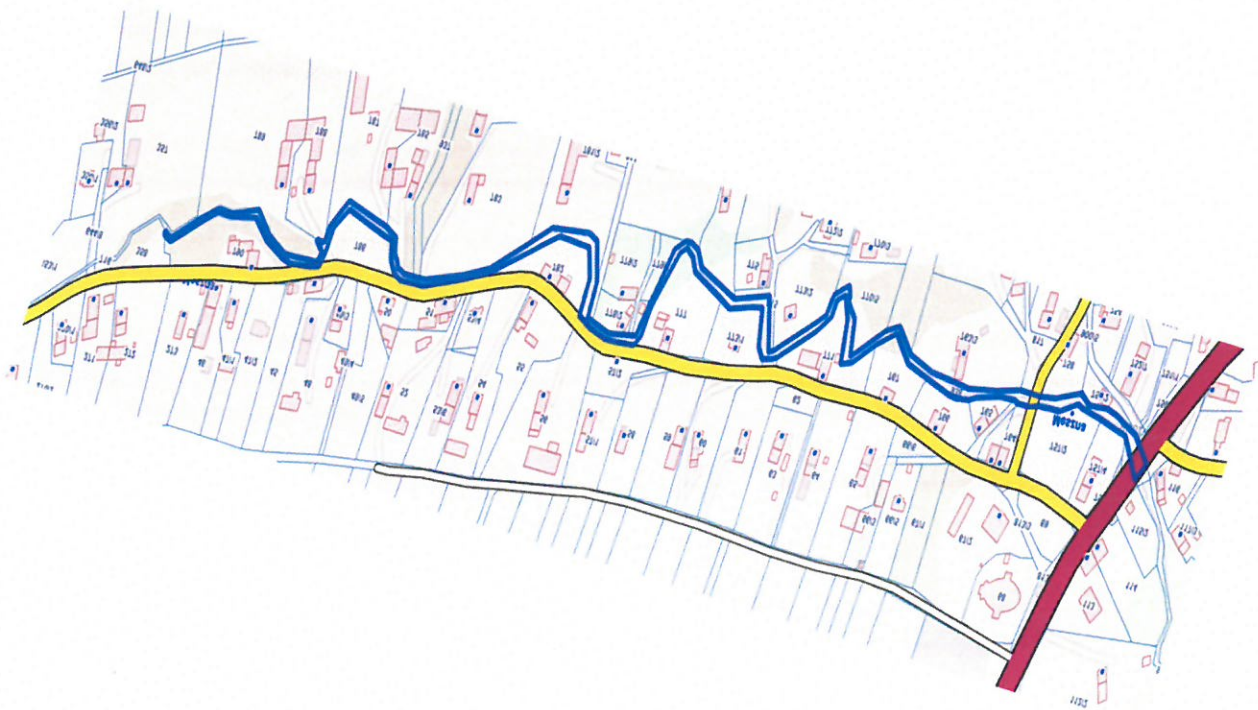
3. Rzeka Ścinawa Niemodlińska

Na terenie gminy Prudnik przepływają jej dwa odcinki o łącznej długości ok. 300m. Z uwagi na zarośnięte i niedostępne brzegi wykorzystanie rzeki do celów kąpieli jest niemożliwa bądź znikoma. Brak oznakowania.



4. Potok Orzechówka

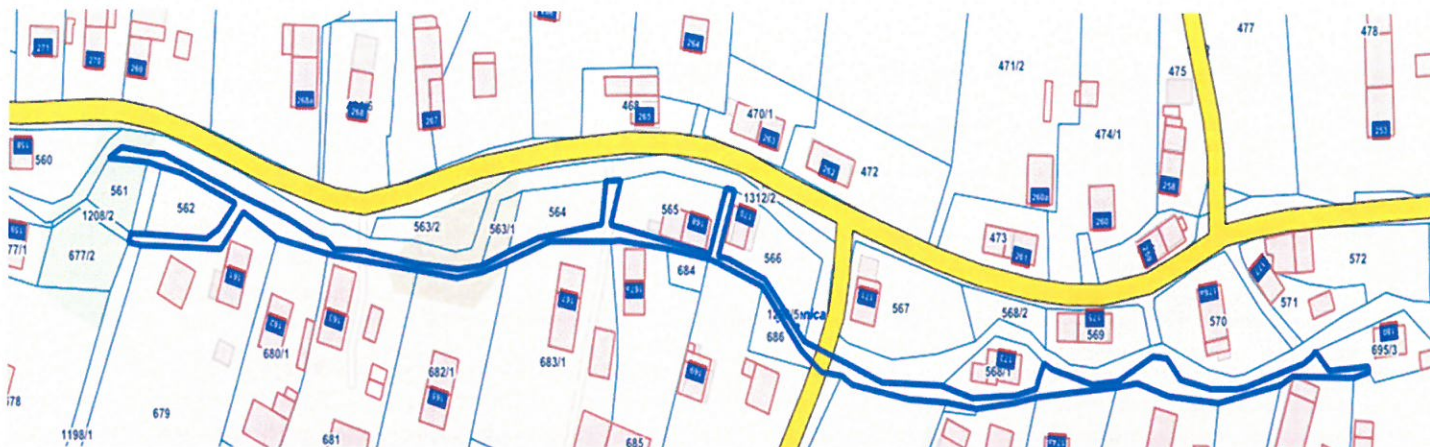
Długość 10,590 m – przepływa przez miejscowość Mieszkowice i Rudziczka, na zdjęciu fragment na terenie miejscowości Rudziczka. Współrzędne: początek N:50°22'57,4";E17°30'41,5" – koniec N:50°22'57";E17°31'32" Z uwagi na zarośnięte i niedostępne brzegi wykorzystanie potoku do celów kąpieli jest niemożliwe bądź znikoma. Brak oznakowania.



5. Potok Szybowski - dł. ok. 7,710 m

Początek N:50°21'12"; E:17°28'16" – koniec N:50°19'59" ;E: 17°33'58"

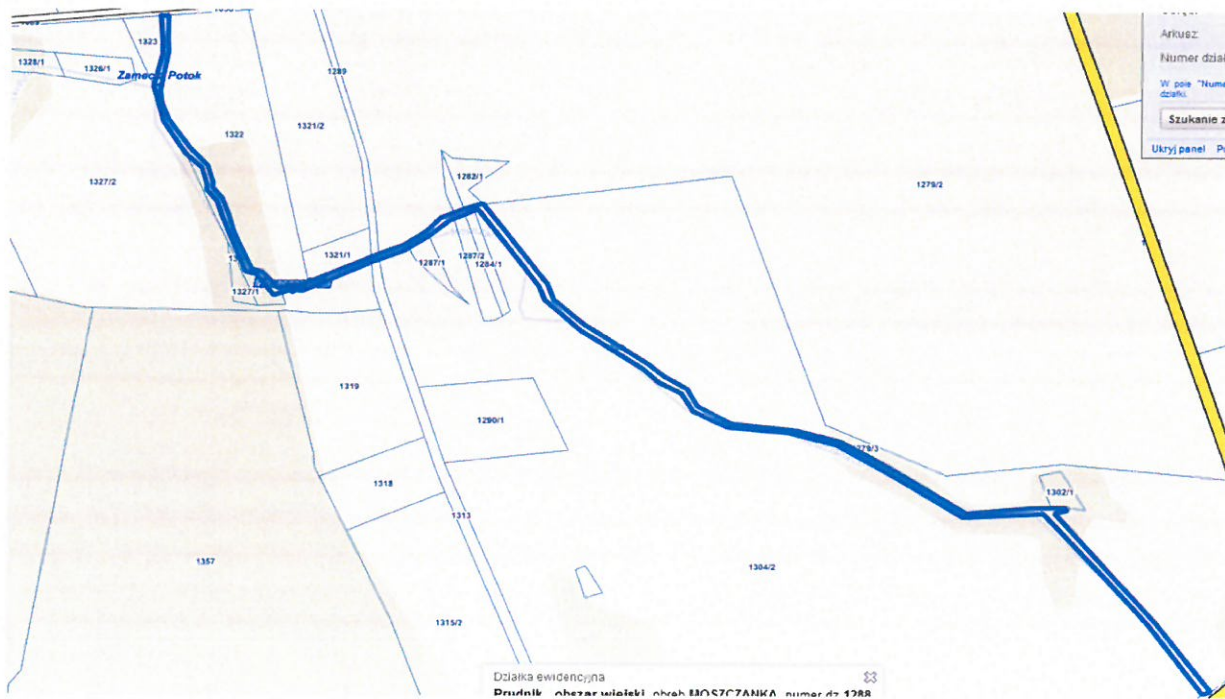
Poniżej fragment potoku we wsi Szybowice. Z uwagi na zarośnięte i niedostępne brzegi wykorzystanie potoku do celów kąpieli jest niemożliwe bądź znikoma. Brak oznakowania.



6. Potok Moszczaniecki, dł. ok. 5,700 m

Początek na terenie Giny Prudnik (źródło w Czechach)N:50°16'35";E 17°30'46" – koniec N: 50°18'21";E 17°30'49".

Z uwagi na zarośnięte i niedostępne brzegi wykorzystanie potoku do celów kąpieli jest niemożliwe bądź znikoma. Brak oznakowania.



7. Potok Dębowiecki- dł. ok. 4,752 m.

Początek N:50°17'09";E 17°30'49" – koniec N: 50°16'35";E 17°30'46"

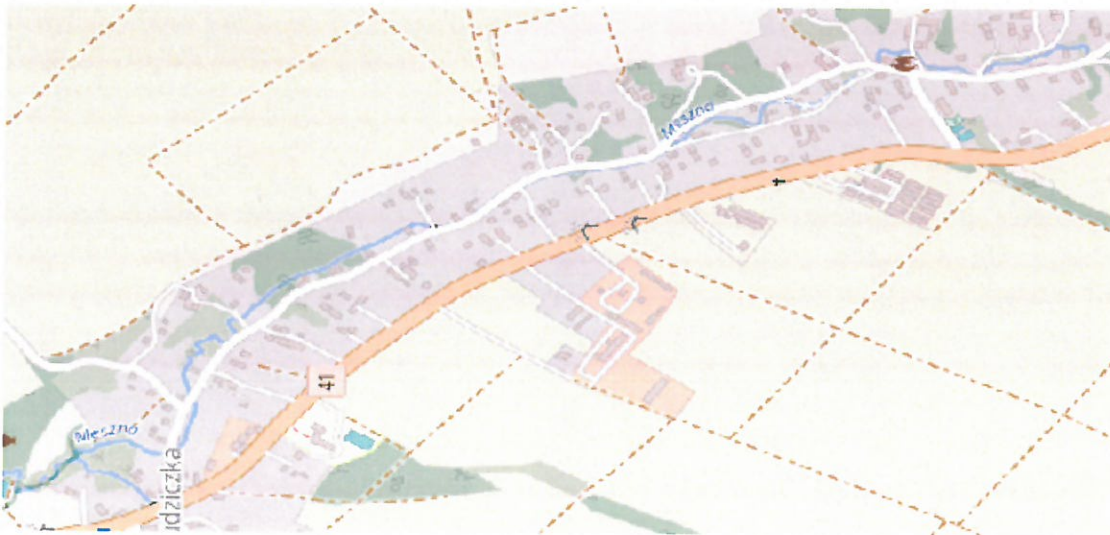
Z uwagi na zarośnięte i niedostępne brzegi wykorzystanie potoku do celów kąpielii jest niemożliwe bądź znikoma. Brak oznakowania .



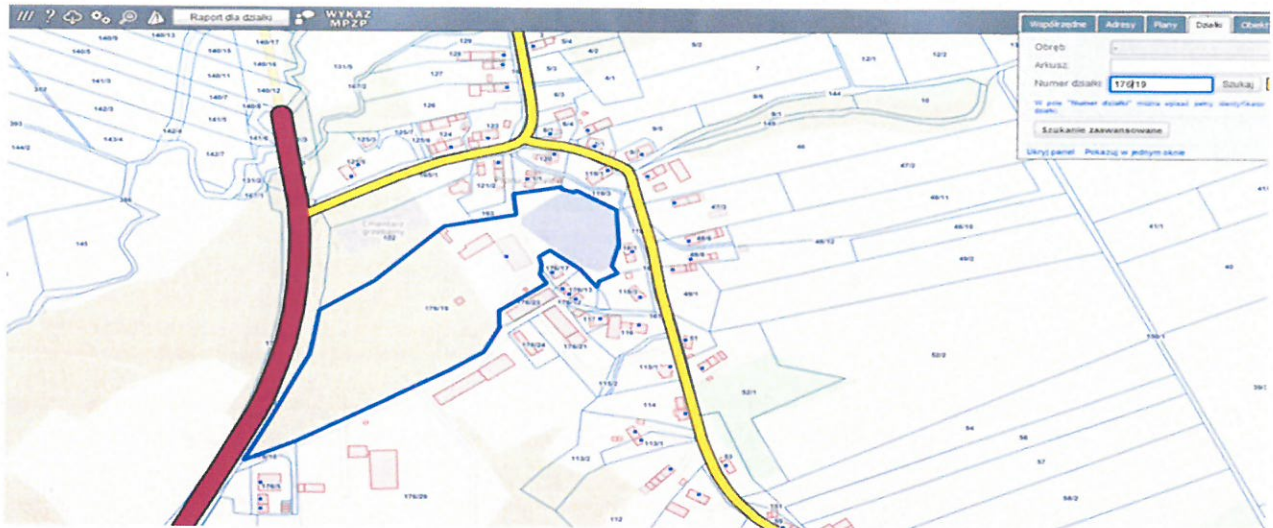
8. Potok Mieszna – długość ok. 2500m.

Początek-N: 50°22'18" ; E:17°32'18" – koniec N:50°22'47"; E:17°31'57"

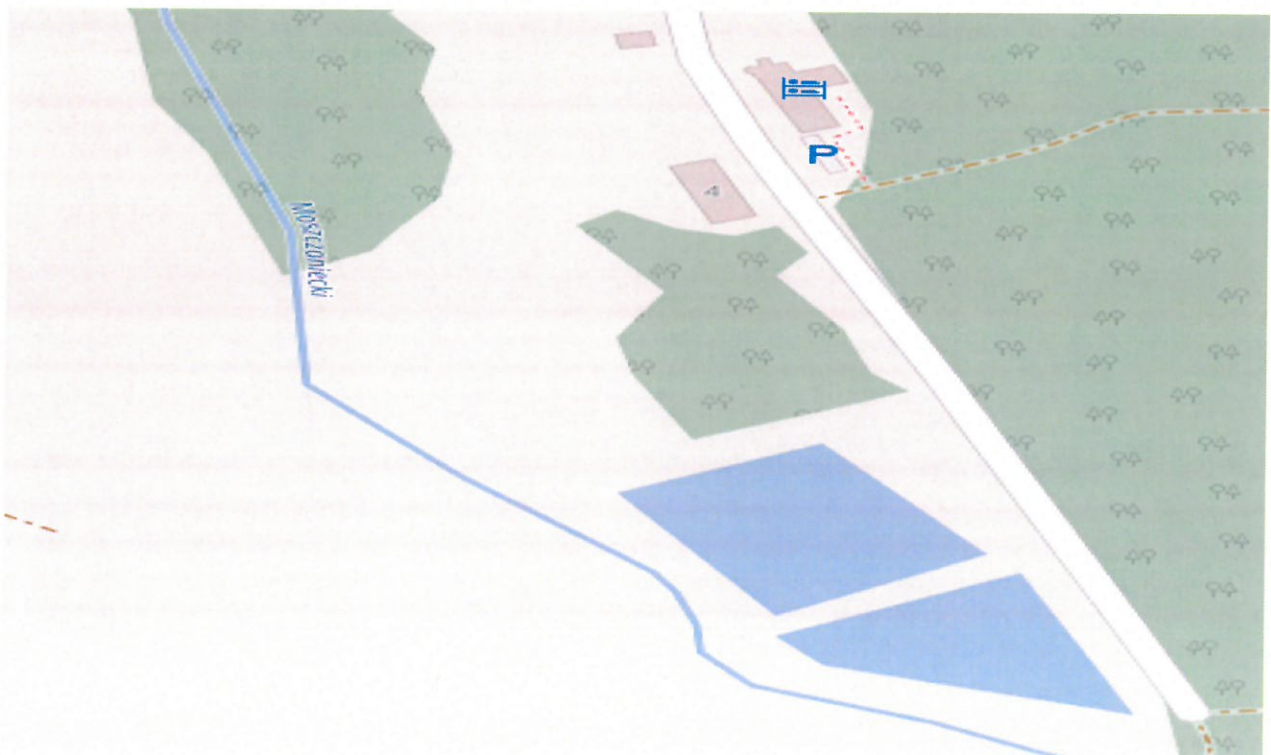
Z uwagi na zarośnięte i niedostępne brzegi wykorzystanie potoku do celów kąpielii jest niemożliwe bądź znikome. Na foto. Fragment potoku w miejscowości Rudziczka. Brak oznakowania .



9. Staw przyzamkowy w Piorunkowicach/ nie użytkowany/ – powierzchnia ok. 0,51ha zlokalizowany na prywatnym terenie –działka Nr 176/19 ; lokalizacja N; $50^{\circ}24'16,8''$ E: $17^{\circ}30'48''$. Z uwagi na zarośnięte i niedostępne brzegi wykorzystanie stawu do celów kąpieli jest niemożliwe bądź znikome. Brak oznakowania .

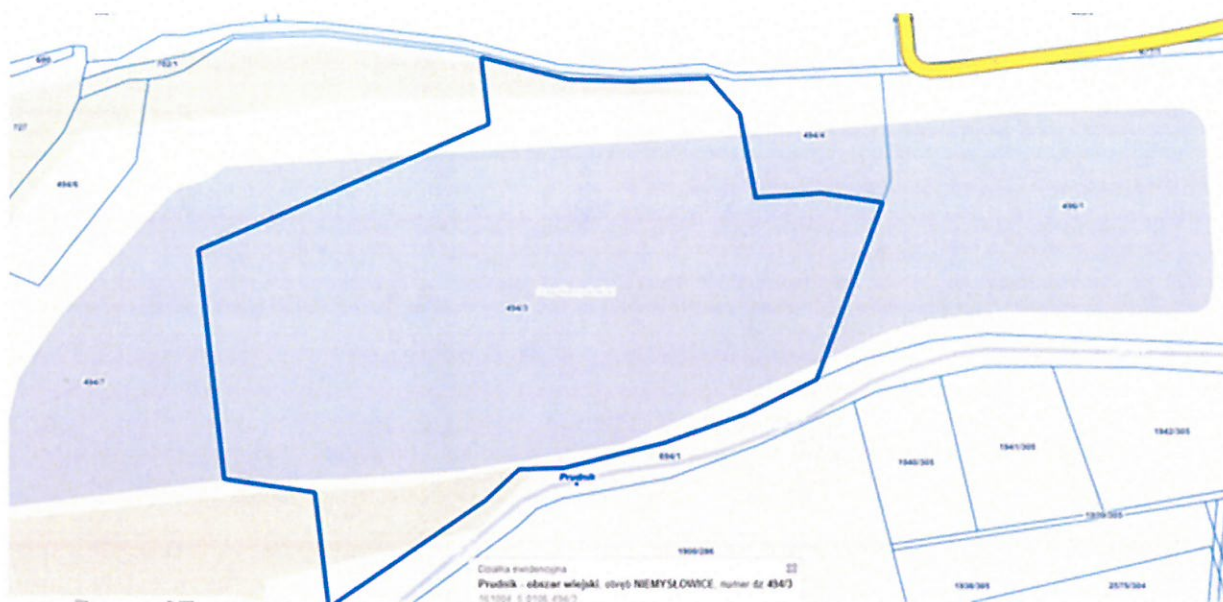


10. Stawy hodowlane w Wieszczynie – własność osoby fizycznej – powierzchnia łączna ok. 0,81 ha. Lokalizacja dz.nr 35 N ; $50^{\circ}16'38''$ E: $17^{\circ}30'42''$ ze względu na ogólny dostęp oraz dogodne dojścia do lustra wody stawy mogą być wykorzystywane do celów kąpieli lub pływania sprzętami wodnymi(łódki ,pontony, materace itp.) Brak oznakowania .



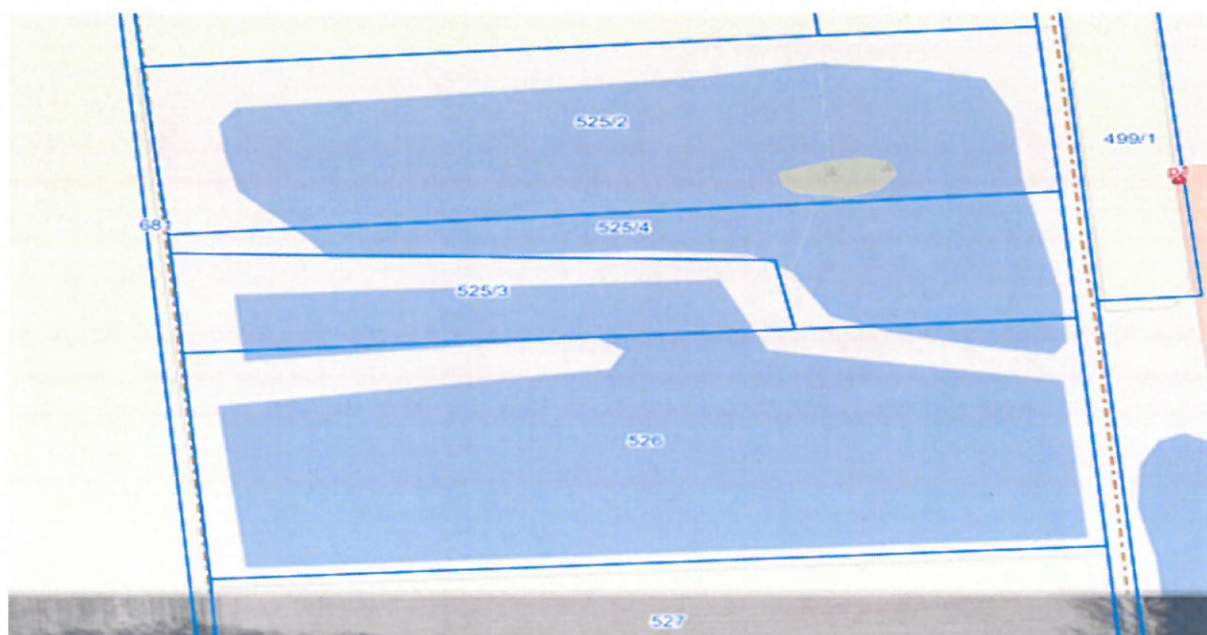
11. Staw hodowlany w Niemysłowicach – zarządca PZW – powierzchnia ok.7,36 ha

Lokalizacja na działkach nr 494/3;494/4;496/1494/7 – współrzędne: N: 50°19'59" E:17°33'18" głębokość do 3m. Ze względu na ogólny dostęp oraz dogodne dojścia do lustra wody stawy mogą być wykorzystywane do celów kąpieli lub pływania sprzętami wodnymi (łódki, pontony, materace itp.). Brak oznakowania.

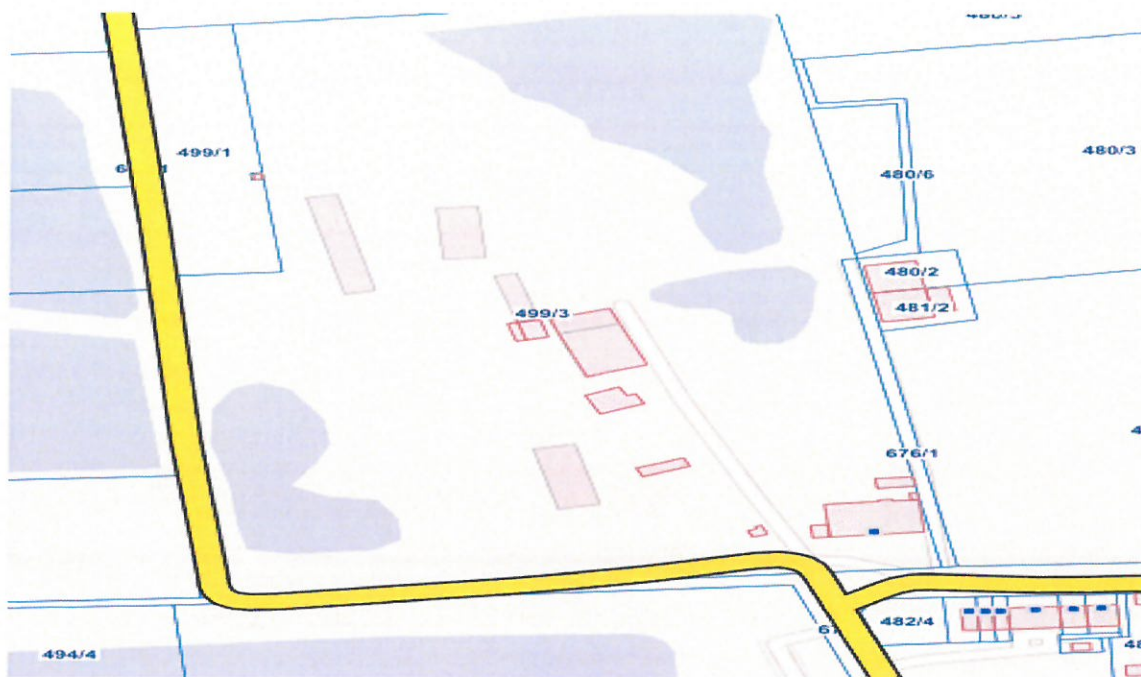


12. Stawy hodowlane w Niemysłowicach – zarządca PZW – powierzchnia ok.6,7 ha

Lokalizacja na działkach nr 525/2;525/4;525/3;526 – współrzędne: N: 50°20'5,9" E:17°33'22" głębokość do 3m. Ze względu na ogólny dostęp oraz dogodne dojścia do lustra wody stawy mogą być wykorzystywane do celów kąpieli lub pływania sprzętami wodnymi (łódki, pontony, materace itp.). Brak oznakowania.



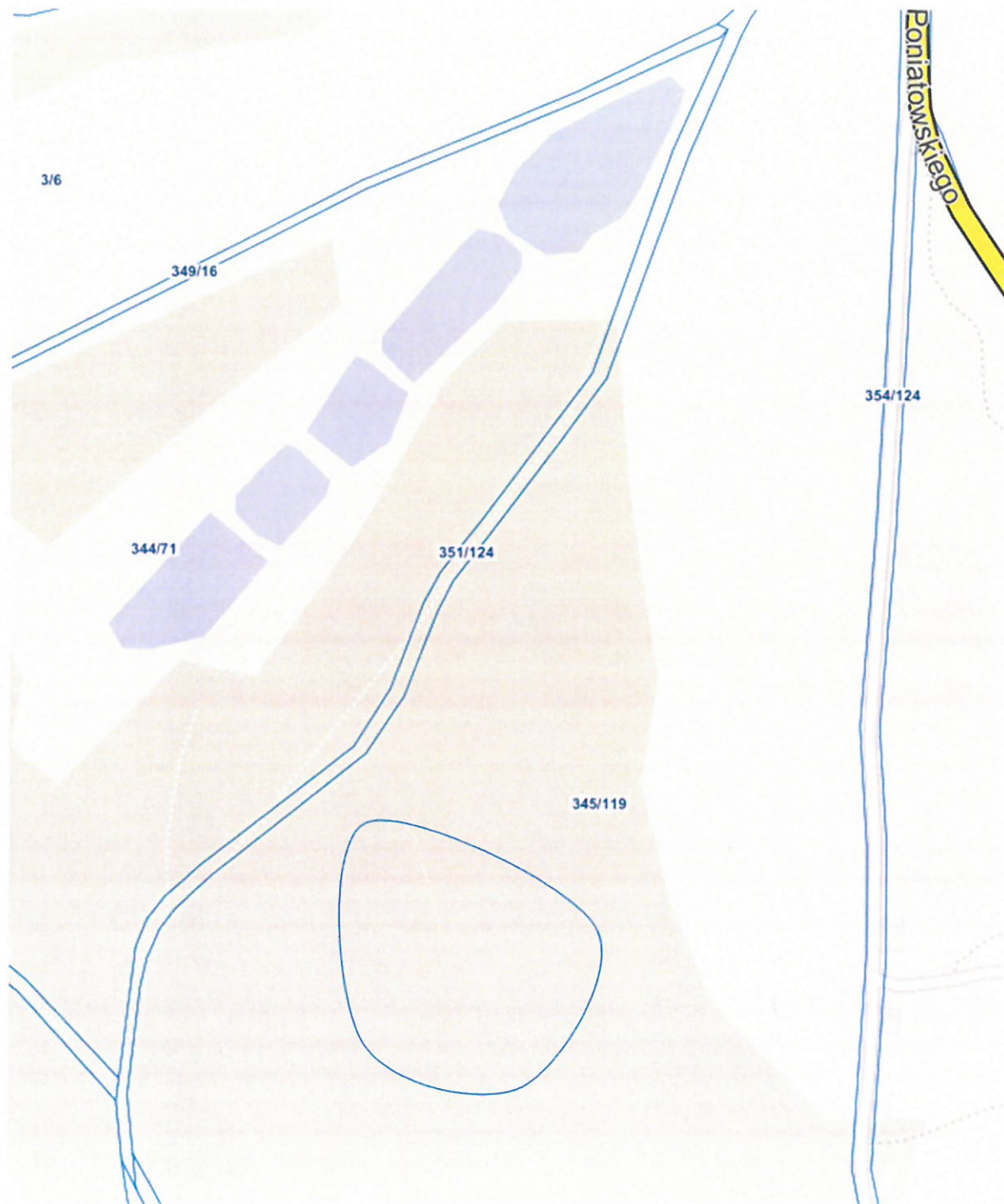
13. Stawy hodowlane w Niemysłowicach – właściciel osoba fizyczna – powierzchnia ok.1-340m²;2- ok.760m² ; 3 – ok.176m².Lokalizacja na działce nr 499/3– współrzędne: N: 50⁰20'6" E:17⁰33'38" głębokość nie określona. Ze względu na ograniczony dostęp oraz ogrodzenie wykorzystanie ich przez osoby postronne do celów kąpieli jest niemożliwe bądź znikome. Brak oznakowania.



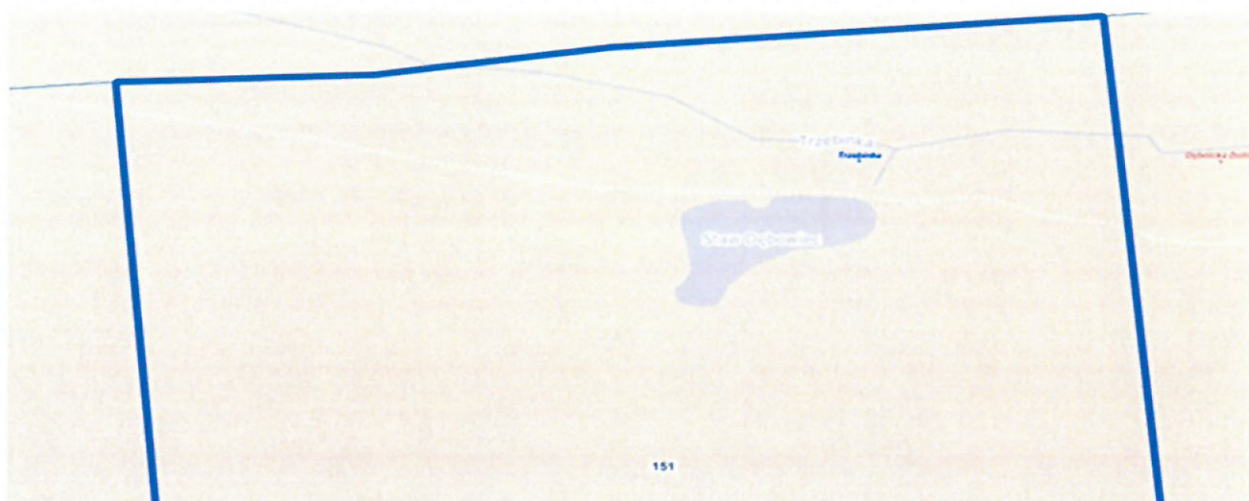
14. Stawy śródleśne Niemysłowicach – skarb Państwa w zarządzie lasów Państwowych – powierzchnia ok.1-12.300m²;2- ok.11150m². Lokalizacja na działce nr 728 i 729 współrzędne: N: 50⁰19'51" E:17⁰32'52" większy, N: 50⁰19'59" E:17⁰32'41" głębokość nie określona. Ze względu na ograniczony dostęp nie korzystne dojście do brzegów wykorzystanie ich przez osoby postronne do celów kąpieli jest niemożliwe bądź znikome. Brak oznakowania.



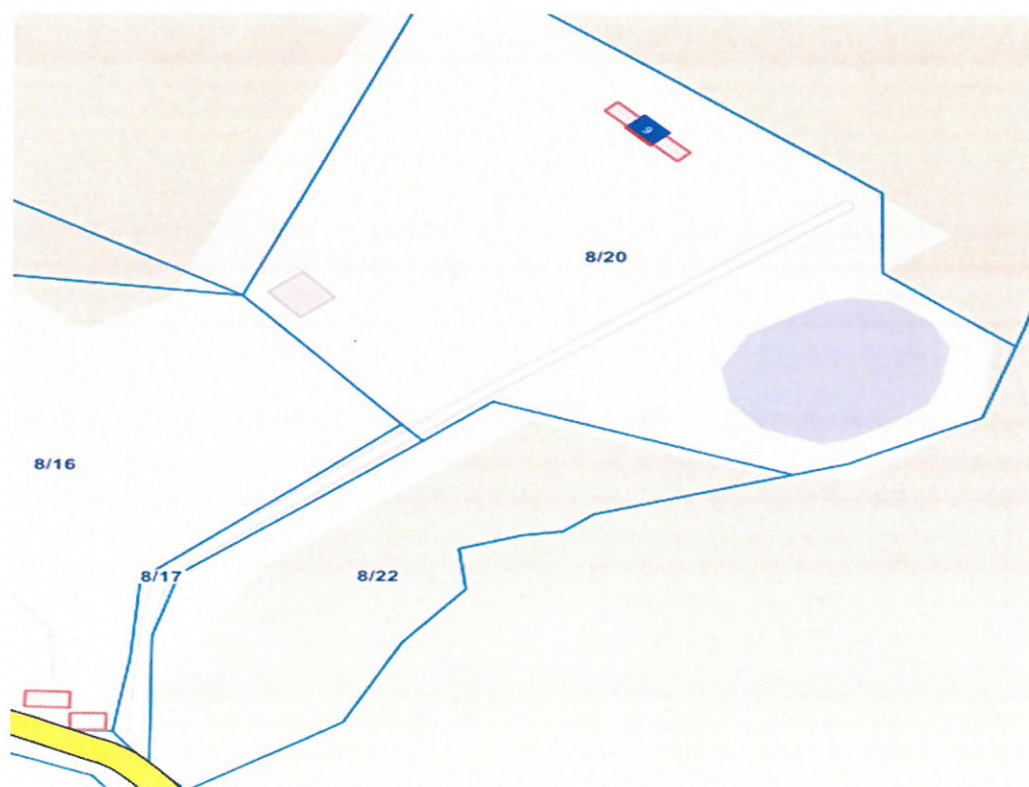
15. Stawy śródleśne w Prudniku tzw. Paciorkowe – właściciel skarb Państwa w zarządzie lasów Państwowych – powierzchnia ok.1-360m²;2- ok.192m² 3-134m²; 4- ok.120m²; 5-225m²; 6- ok.1200m².Lokalizacja na działce nr 344/71 i 345/119 współrzędne: N: 50°17'57" E:17°33'49" większy, głębokość nie określona stawy tzw. Suche ze znikomą ilością wody. Ze względu na ograniczony dostęp nie korzystne dojście do brzegów oraz znikomą ilość wody wykorzystanie ich przez osoby postronne do celów kąpieli jest niemożliwe bądź znikome. Brak oznakowania.



16. Staw śródleśny w Dębowcu – właściciel skarb Państwa w zarządzie lasów Państwowych – powierzchnia ok.1-360m²;Lokalizacja na działce nr 151 współrzędne: N: 50°16'57,3" E:17°32'50,5" głębokość nie określona ze znikomą ilością wody. Ze względu na ograniczony dostęp nie korzystne dojście do brzegów oraz znikomą ilość wody wykorzystanie ich przez osoby postronne do celów kąpielii jest niemożliwe bądź znikome. Brak oznakowania .




17. Staw śródleśny hodowlany w Chocimiu– właściciel skarb Państwa w zarządzie Polskiego Związku Łowieckiego – powierzchnia ok.137m². Lokalizacja na działce nr 8/20 współrzędne: N: 50°18'06" E:17°33'0,7" głębokość nie określona . Ze względu na ograniczony dostęp i ogrodzony teren, nie korzystne dojście do brzegów wykorzystanie ich przez osoby postronne do celów kąpielii jest niemożliwe bądź znikome. Brak oznakowania.



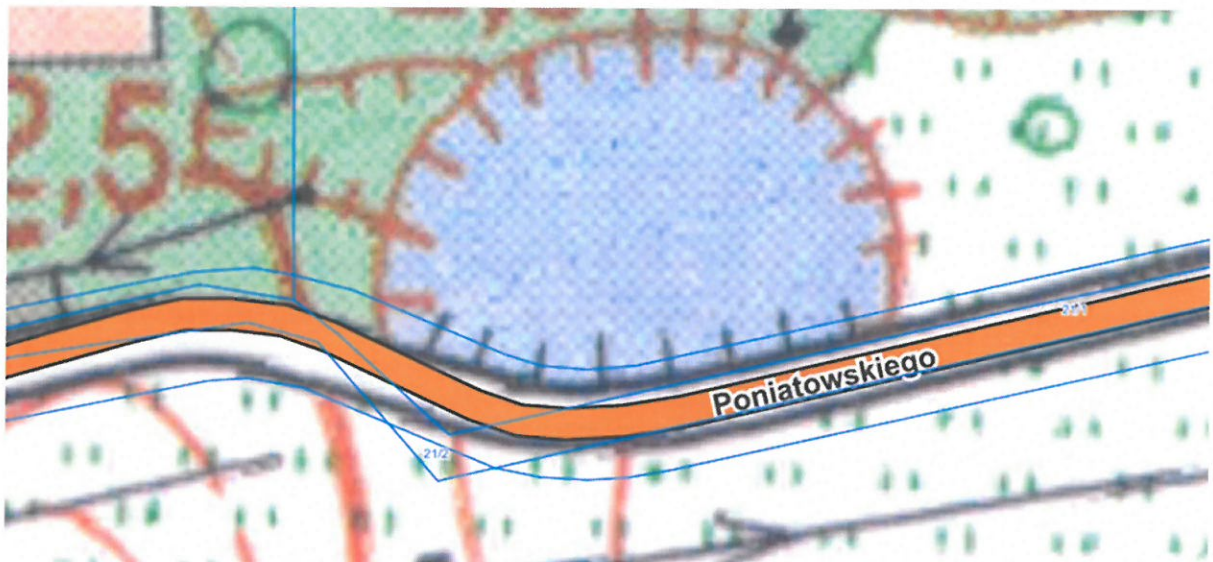
18. Staw hodowlany w Moszczance– właściciel osoba fizyczna– powierzchnia ok.650m². Lokalizacja na działce nr 134 współrzędne: N: 50⁰17'43" E:17⁰28'43" głębokość nie określona . Ze względu na ograniczony dostęp monitorowany teren, wykorzystanie go przez osoby postronne do celów kąpieli jest niemożliwe bądź znikome. Brak oznakowania.



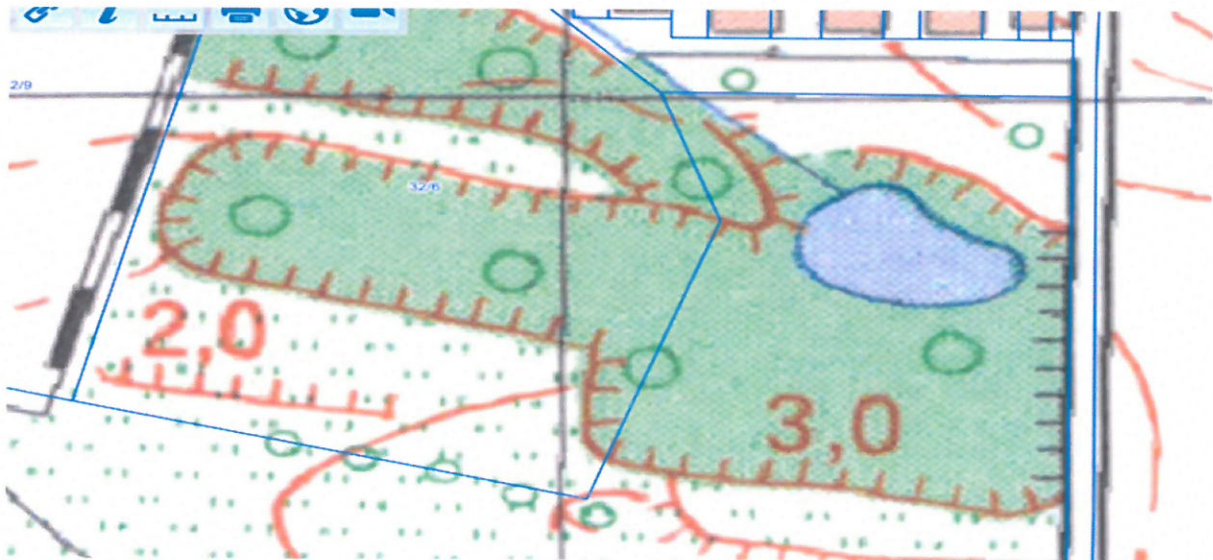
19. Staw śródleśny (tzw żabie oczko) Dębowiec– właściciel Skarb Państwa w administracji Lasów Państwowych– powierzchnia ok. 95m²;Lokalizacja na działce nr 177 współrzędne: N: 50⁰17'71" E:17⁰32'26" głębokość nie określona . Ze względu na ograniczony dostęp oraz nie dogodne otoczenie i strome brzegi, wykorzystanie go przez osoby postronne do celów kąpieli jest niemożliwe bądź znikome. Brak oznakowania.



20. Staw nieużytek ul. Poniatowskiego– właściciel Skarb Państwa w administracji Krajowy Ośrodek Wsparcia Rolnictwa– powierzchnia ok. 1500m².Lokalizacja na działce nr 6/12 współrzędne: N: 50⁰18'12" E:17⁰34'9" głębokość nie określona . Ze względu na dogodny dostęp wykorzystanie go przez osoby postronne do celów kąpielii jest bądź pływania na sprzęcie pływającym jest niemożliwe i prawdopodobne. Brak oznakowania.

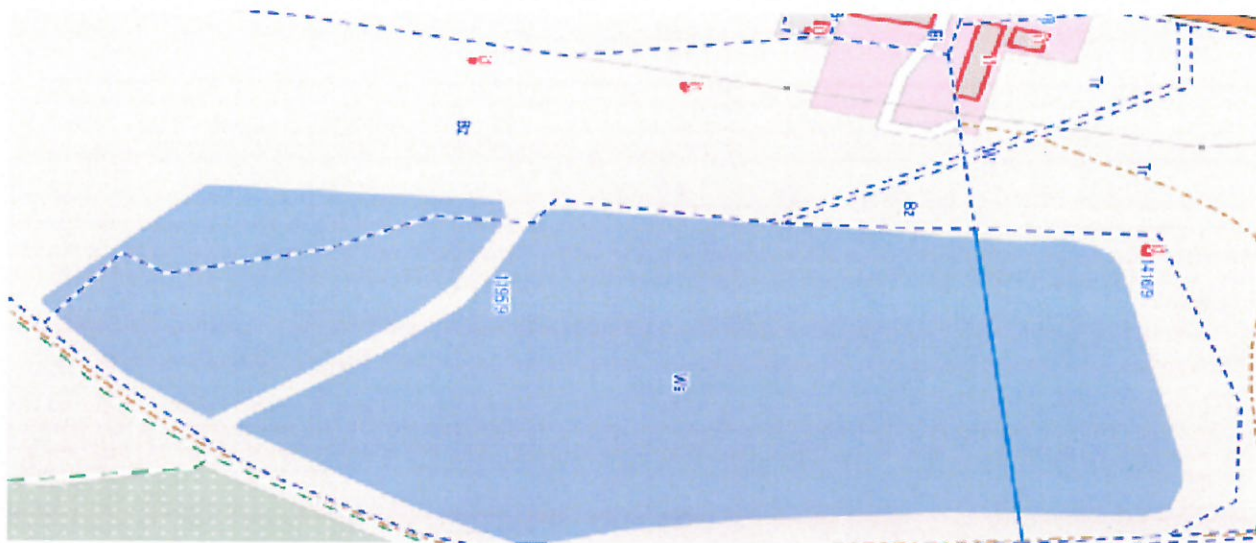


21. Staw nieużytek ul. Soboty– właściciel Skarb Państwa w administracji Krajowy Ośrodek Wsparcia Rolnictwa– powierzchnia ok. 600m².Lokalizacja na działce nr 632/6 współrzędne: N: 50⁰18'54" E:17⁰35'45" głębokość nie określona . Ze względu na mało dogodny dostęp i zanieczyszczenie wykorzystanie go przez osoby postronne do celów kąpielii jest bądź pływania nie jest niemożliwe lub mało prawdopodobne. Brak oznakowania.



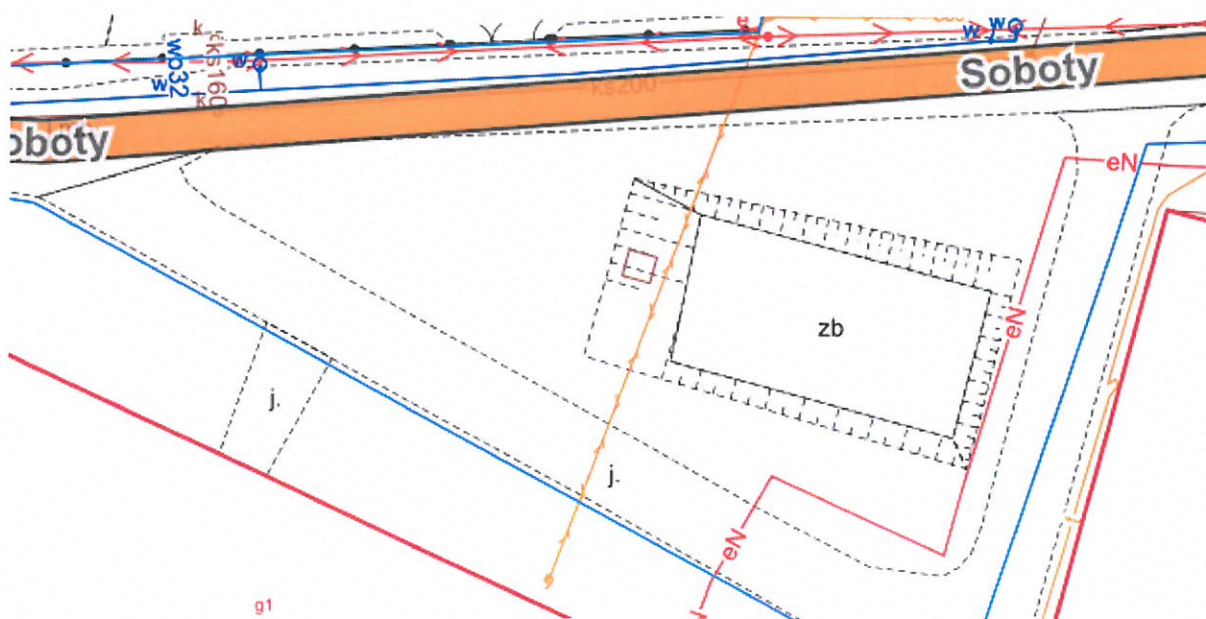
22. Stawy – zapasowe ujęcie wody – właściciel Zakład Wodociągów i

Kanalizacji sp. z o.o. w Prudniku oraz Gmina Prudnik – powierzchnia ok. 6ha. Lokalizacja na działkach nr 1195/9 ;p 1416/9 i 766/8 współrzędne: N: 50°18'37" E:17°34'16" głębokość nie określona . Ze względu na mało dogodny dostęp, stawy znajdują się na terenie zamkniętym i chronionym, wykorzystanie go przez osoby postronne do celów kąpieli jest bądź pływania nie jest niemożliwe lub mało prawdopodobne.



23. Zbiornik p-pożarowy – właściciel Gmina Prudnik – powierzchnia ok. 160m².

Lokalizacja na działce Nr 670/2 współrzędne: N: 50°19'02" E:17°35'33" głębokość ok.3m. Ze względu na dogodny dostęp, staw znajduje się na terenie zamkniętym ale nie chronionym, ogrodzenie nie stabilne i dziurawe, wykorzystanie go przez osoby postronne do celów kąpieli bądź pływania nie jest niemożliwe i prawdopodobne. Również możliwość wykorzystania go jako „ślizgawki” w okresie zimowym jest możliwa. Brak oznakowania.



24. Kryta pływalnia „SÓJKA” w Prudniku przy ul. Podgórna – właściciel Gmina Prudnik w użytkowaniu Agencji Sportu i Promocji w Prudniku. Składa się z niecki sportowej o wymiarach 12,5m x 25 m oraz głębokości od 1,35 m do 1,80 m, dwóch wanien z hydromasażem, sauny oraz brodzika dla dzieci. . Lokalizacja na działkach nr 1915/92 współrzędne: N: 50⁰19'12" E:17⁰35'42". Pływalnia czynna jest we wszystkie dni tygodnia.

REGULAMIN KRYTEJ PŁYWALNI W KOMPLEKSIE SPORTOWYM „SÓJKA”

§ 1. Regulamin określa zasady i tryb korzystania z krytej pływalni w Kompleksie Sportowym „Sójka” przy ul. Podgórznej w Prudniku zwanej w dalszej części Pływalnią.

§ 2. Osoby korzystające z usług Pływalni mają obowiązek zapoznać się z Regulaminem obiektu. Osoby nie stosujące się do postanowień Regulaminu mogą zostać niedopuszczone do skorzystania z usług Pływalni lub pozbawione możliwości dalszego korzystania z obiektu.

§ 3. Korzystać z Pływalni można indywidualnie lub grupowo, zgodnie z przeznaczeniem obiektu.

§ 4. Korzystać z usług Pływalni oraz przebywać na terenie Pływalni mogą osoby, które uiściły stosowną opłatę zgodnie z cennikiem ustalonym zarządzeniem Burmistrza Prudnika lub są uprawnione do przebywania na terenie obiektu.

§ 5. Na żądanie obsługi Pływalni osoby uprawnione do zakupu biletu ulgowego lub zwolnione z opłaty zobowiązane są do okazania dokumentu uprawniającego do zniżki lub zwolnienia z opłaty.

§ 6. Dzieci do lat 13 mogą korzystać z usług Pływalni wyłącznie pod opieką osób pełnoletnich.

§ 7. Osoby korzystające z usług Pływalni obowiązują strój kąpielowy.

§ 8. Dzieciom do lat 3 w razie potrzeby należy zakładać jednorazowe pieluchy przeznaczone do kąpeli.

§ 9. Osoby prowadzące zajęcia na pływalni mogą przebywać w hali z niecką basenową w stroju sportowym i obuwiu przeznaczonym wyłącznie do zajęć na Pływalni.

§ 10. Przed wejściem do hali z niecką basenową należy umyć ciało pod natryskiem oraz przejść przez brodzik ze środkiem dezynfekującym stopy.

§ 11. Najpóźniej 10 minut przed godziną zamknięcia pływalni należy opuścić nieckę basenową i udać się do szatni.

§ 12. W hali z niecką basenową można przebywać wyłącznie w obecności ratowników.

§ 13. Pływanie odbywa się wzdłuż torów prawą stroną. Zmiany torów pływackich dokonuje się wyłącznie pod linami przy ścianach basenu.

§ 14. Wchodzić i wychodzić z basenu wolno tylko po drabinkach.

§ 15. Skoki do wody dozwolone są tylko podczas zawodów sportowych lub zajęć pływania prowadzonych z instruktorem po wcześniejszym zgłoszeniu ratownikom pełniącym dyżur w hali z niecką basenową.

§ 16. Na pływalni należy zachować porządek, czystość i rozwagę.

§ 17. Na Pływalni obowiązuje zakaz:

- 1) biegania;
- 2) spożywania posiłków poza miejscami do tego wyznaczonymi;
- 3) wstępu osób, których zachowanie wskazuje, że znajdują się w stanie nietrzeźwości lub pod wpływem innego środka odurzającego;
- 4) wnoszenia na halę z niecką basenową przedmiotów mogących narazić osoby trzecie na urazy i niebezpieczeństwo.

§ 18. Odzież wierzchnią oraz obuwie zewnętrzne należy pozostawić w szatni, w holu głównym.

§ 20. Osoby korzystające z usług Pływalni zobowiązane są do podporządkowania się poleceniom i nakazom obsługi obiektu, która koordynuje sprawę bezpieczeństwa, porządku oraz przestrzegania Regulaminu Pływalni.

§ 21. Zasady korzystania z basenu przez grupy zorganizowane określa załącznik nr 1 do regulaminu.

§ 22. Uwagi, wnioski i skargi należy zgłaszać Zarządcy pisemnie lub osobiście. Zarządcą krytej pływalni jest Agencja Sportu i Promocji w Prudniku.



25. Basen letni w Prudniku przy ul. Zwycięstwa – właściciel Gmina Prudnik w użytkowaniu Agencji Sportu i Promocji w Prudniku. Posiada dwa baseny, brodzik dla dzieci oraz zjeżdżalnię wodną. Czynny Od 23.06 do 31.08.2023 codziennie, w godz. 10:00 - 19:00 . Lokalizacja na działce nr 2525/92 współrzędne: N: 50⁰19'05" E:17⁰33'33".

REGULAMIN BASENU LETNIEGO

1. Kąpielisko jest obiektem Agencji Sportu i Promocji w Prudniku, ul. Rynek 1, posiadającym dwa baseny odkryte:
 - 1) Basen duży o dwóch strefach przedzielonych linią umiejących i nieumiejących pływać.
 - 2) Basen mały dla nieumiejących pływać.
 2. Kąpielisko jest otwarte codziennie w sezonie letnim od 10:00 – 19:00.
 3. Do korzystania z kąpieliska uprawnione są osoby mające bilet wstępu.
 - 1) Dzieci do lat 5 – wstęp wolny.
 4. Dzieci w wieku do lat 13 mogą przebywać na terenie kąpieliska oraz kąpać się wyłącznie pod opieką osób dorosłych.
 5. Zabrania się wstępu osobom, których stan wskazuje na spożycie alkoholu, oraz sprzedaży, podawania, wnoszenia i spożywania napojów alkoholowych na terenie kąpieliska.
 6. Za przedmioty pozostawione na terenie kąpieliska, ASIP w Prudniku nie ponosi odpowiedzialności.
 7. Leżakowanie dozwolone jest na całym terenie kąpieliska z wyjątkiem płyty wokół niecki basenu kąpielowego.
 8. Osoby korzystające z kąpieliska obowiązują korzystanie ze stroju kąpielowego przylegającego do ciała: dla kobiet jedno lub dwuczęściowy, dla mężczyzn kąpielówki.
 9. Ze względu na bezpieczeństwo osób kąpiących się zaleca się wzajemną obserwację a w miarę potrzeby udzielenie pomocy.
 10. Ratownikami są osoby noszące ubiór w kolorze czerwonym z emblematem „WOPR” i czapkę ratownika.
 11. Osoby korzystające z kąpieliska obowiązane są ściśle stosować się do poleceń ratowników.
 12. Osobom znajdującym się na terenie kąpieliska nie wolno:
 - 1) Wchodzić do wody wbrew zakazowi ratownika oraz w czasie, w którym wywieszona jest czerwona flaga
 - 2) Przekraczać granicy strefy oznaczonej linią basenu dużego, jeżeli nie umieją pływać,
 - 3) Niszczyć urządzeń i sprzętu kąpieliska
 - 4) Korzystać z kąpieliska w stroju innym niż określonym w ust. 8,
 - 5) Zakłócać wypoczynku i kąpiel innych osób, a w szczególności:
 - a) Zakłócać spokoju, popychać i wrzucać innych osób do wody,
 - b) Zaśmiecać i brudzić terenu kąpieliska.
 13. Osoby naruszające porządek publiczny lub przepisy niniejszego regulaminu będą usuwane z terenu kąpieliska, niezależnie od ewentualnego skierowania sprawy na drogę postępowania w sprawach wykroczenia.
 14. Osoby naruszające i uszkadzające urządzenia kąpieliska ponoszą odpowiedzialność materialną za wyrządzone szkody.
 15. Parkowanie pojazdów mechanicznych w pobliżu kąpieliska dozwolone jest w miejscu przeznaczonym na ten cel a rowery przy stojakach na rowery.
 16. Skargi i wnioski zgłaszać do Dyrektora Agencji Sportu i Promocji.
- Dyrektor Agencji Sportu i Promocji



