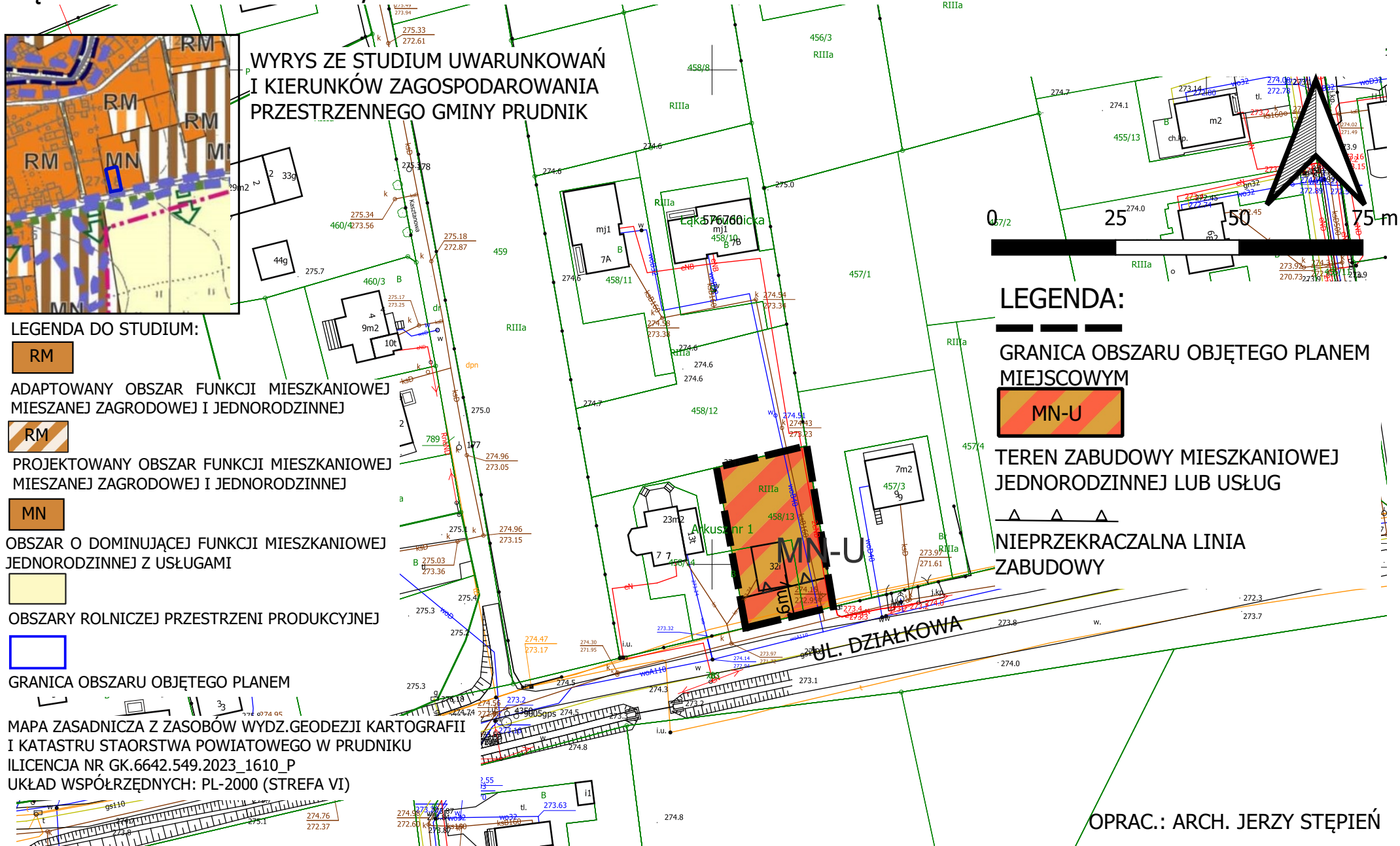







MIEJSCOWY PLAN ZAGOSPODAROWANIA PRZESTRZENNEGO DLA TERENÓW WIEJSKICH POŁOŻONYCH W GMINIE PRUDNIK ŁĄKA PRUDNICKA DZ.458/13 SKALA 1:1000



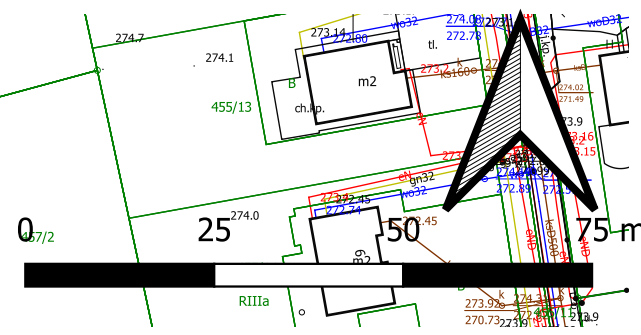
WYRYS ZE STUDIUM UWARUNKOWAŃ
I KIERUNKÓW ZAGOSPODAROWANIA
PRZESTRZENNEGO GMINY PRUDNIK






LEGENDA DO STUDIUM:

-  RM
ADAPTOWANY OBSZAR FUNKCJI MIESZKANIOWEJ
MIESZANEJ ZAGRODOWEJ I JEDNORODZINNEJ
-  RM
PROJEKTOWANY OBSZAR FUNKCJI MIESZKANIOWEJ
MIESZANEJ ZAGRODOWEJ I JEDNORODZINNEJ
-  MN
OBSZAR O DOMINUJĄCEJ FUNKCJI MIESZKANIOWEJ
JEDNORODZINNEJ Z USŁUGAMI
- 
OBSZARY ROLNICZEJ PRZESTRZENI PRODUKCYJNEJ
- 
GRANICA OBSZARU OBJĘTEGO PLANEM

MAPA ZASADNICZA Z ZASOBÓW WYDZ.GEODEZJI KARTOGRAFII
I KATASTRU STAORSTWA POWIATOWEGO W PRUDNIKU
ILICENCJA NR GK.6642.549.2023_1610_P
UKŁAD WSPÓŁRZĘDNYCH: PL-2000 (STREFA VI)



- LEGENDA:**
-  GRANICA OBSZARU OBJĘTEGO PLANEM
MIEJSCOWYM
 -  MN-U
TEREN ZABUDOWY MIESZKANIOWEJ
JEDNORODZINNEJ LUB USŁUG
 -  NIEPRZEKACZALNA LINIA
ZABUDOWY

OPRAC.: ARCH. JERZY STĘPIEŃ