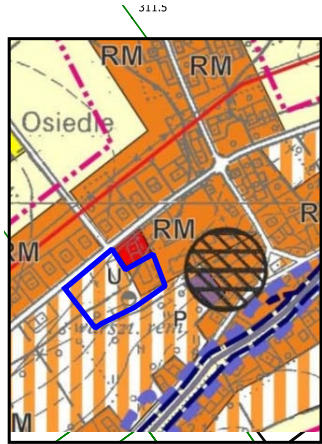


# MIEJSCOWY PLAN ZAGOSPODAROWANIA PRZESTRZENNEGO DLA TERENÓW WIEJSKICH POŁOŻONYCH W GMINIE PRUDNIK MOSZCZANKA DZ. 607/1, 607/5, 608, 682/6, 683/1 SKALA 1:1000



WYRYS ZE STUDIUM UWARUNKOWAŃ  
I KIERUNKÓW ZAGOSPODAROWANIA  
PRZESTRZENNEGO GMINY PRUDNIK

LEGENDA DO STUDIUM:

**RM**  
ADAPTOWANY OBSZAR FUNKCJI  
MIESZKANIOWEJ MIESZANEJ  
ZAGRODOWEJ I JEDNORODZINNEJ

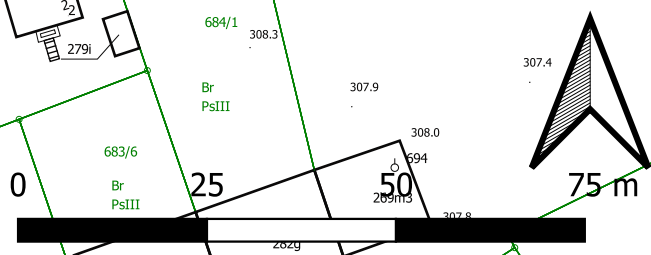
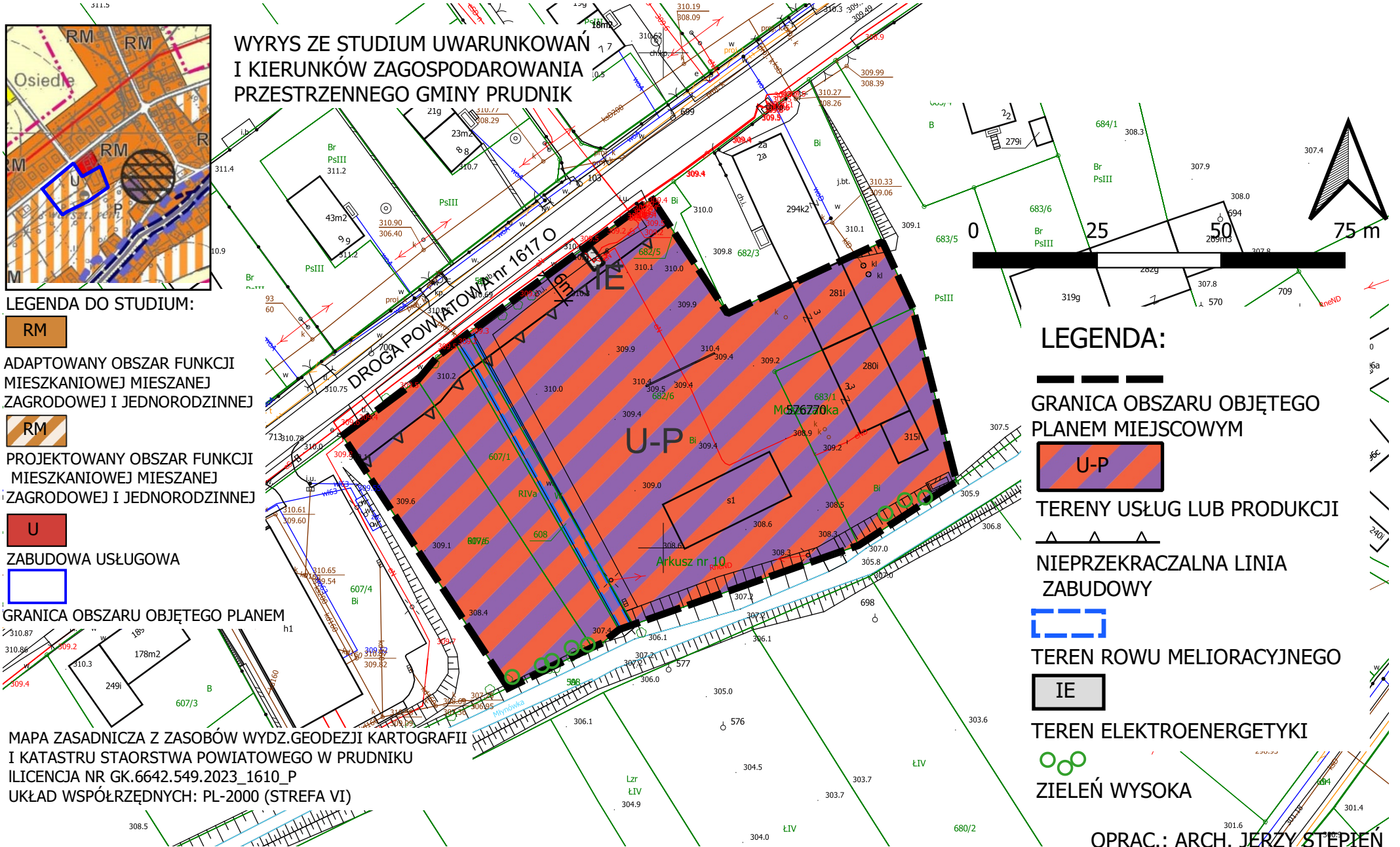
**RM**  
PROJEKTOWANY OBSZAR FUNKCJI  
MIESZKANIOWEJ MIESZANEJ  
ZAGRODOWEJ I JEDNORODZINNEJ

**U**  
ZABUDOWA USŁUGOWA

GRANICA OBSZARU OBJĘTEGO PLANEM



MAPA ZASADNICZA Z ZASOBÓW WYDZ.GEODEZJI KARTOGRAFII  
I KATASTRU STAORSTWA POWIATOWEGO W PRUDNIKU  
ILICENCJA NR GK.6642.549.2023\_1610\_P  
UKŁAD WSPÓŁRZĘDNYCH: PL-2000 (STREFA VI)



LEGENDA:

**---**  
GRANICA OBSZARU OBJĘTEGO  
PLANEM MIEJSCOWYM

**U-P**  
TERENY USŁUG LUB PRODUKCJI

**▲▲▲**  
NIEPRZEKRACZALNA LINIA  
ZABUDOWY

**---**  
TEREN ROWU MELIORACYJNEGO

**IE**  
TEREN ELEKTROENERGETYKI

**○**  
ZIELEŃ WYSOKA

OPRAC.: ARCH. JERZY STĘPIEŃ