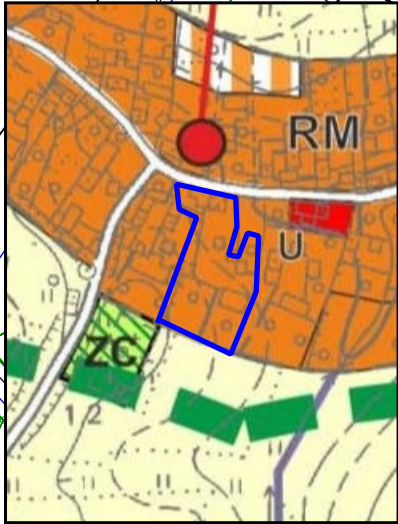


MIEJSCOWY PLAN ZAGOSPODAROWANIA PRZESTRZENNEGO DLA TERENÓW WIEJSKICH POŁOŻONYCH W GMINIE PRUDNIK MIESZKOWICE DZ.302, 303 SKALA 1:1000

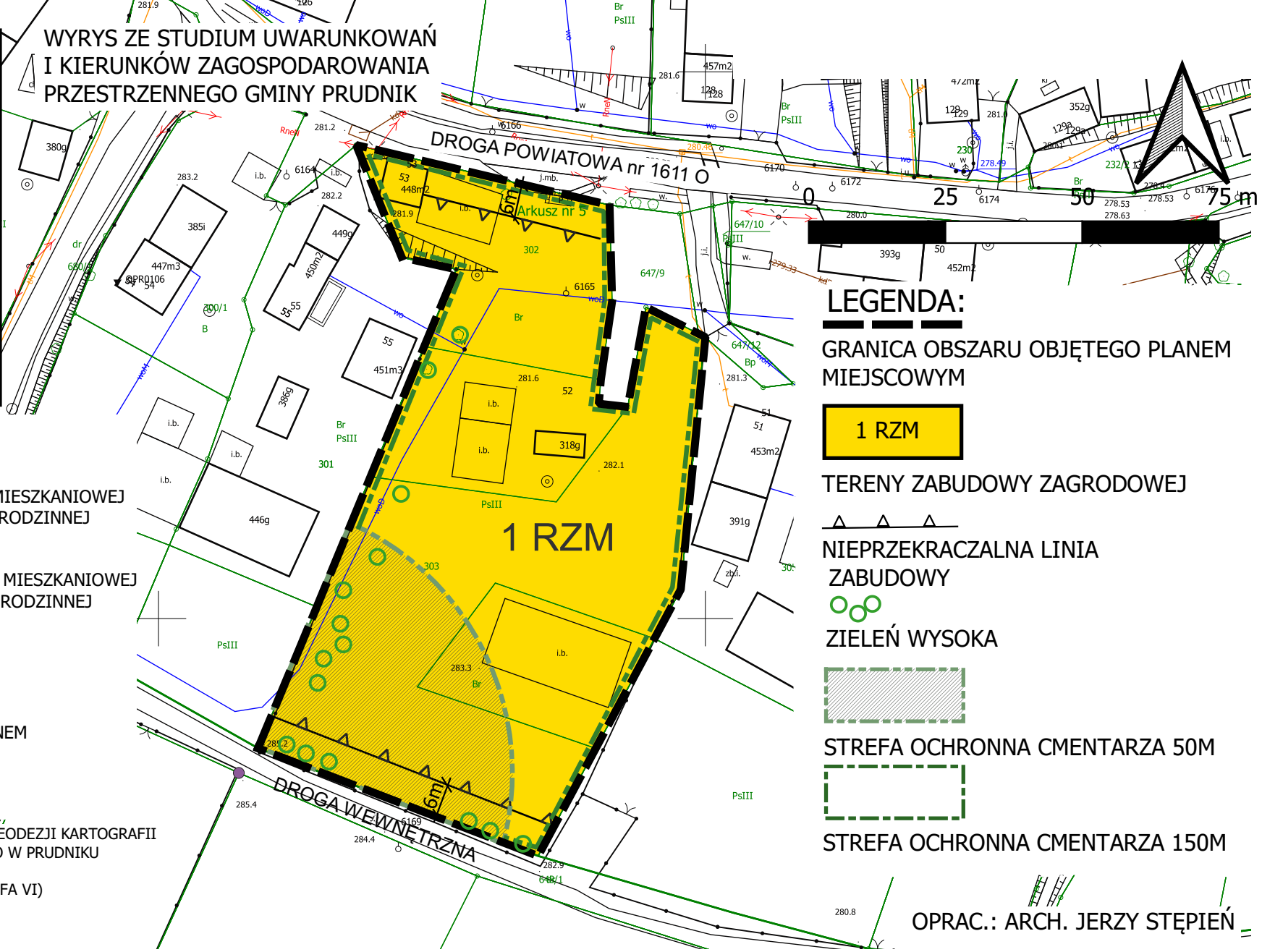
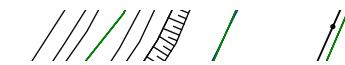
WYRYS ZE STUDIUM UWARUNKWAŃ
I KIERUNKÓW ZAGOSPODAROWANIA
PRZESTRZENNEGO GMINY PRUDNIK



LEGENDA DO STUDIUM:

- RM
ADAPTOWANY OBSZAR FUNKCJI MIESZKANIOWEJ
MIESZANEJ ZAGRODOWEJ I JEDNORODZINNEJ
- RM
PROJEKTOWANY OBSZAR FUNKCJI MIESZKANIOWEJ
MIESZANEJ ZAGRODOWEJ I JEDNORODZINNEJ
- U
ZABUDOWA USŁUGOWA
- GRANICA OBSZARU OBJĘTEGO PLANEM
- ZC
TEREN CMENTARZA

MAPA ZASADNICZA Z ZASOBÓW WYDZ.GÉODEZJI KARTOGRAFII
I KATASTRU STAORSTWA POWIATOWEGO W PRUDNIKU
ILICENCJA NR GK.6642.549.2023_1610_P
UKŁAD WSPÓRZĘDNYCH: PL-2000 (STREFA VI)



- LEGENDA:**
- GRANICA OBSZARU OBJĘTEGO PLANEM
MIEJSCOWYM
 - 1 RZM
 - TERENY ZABUDOWY ZAGRODOWEJ
 - NIEPRZEKRACZALNA LINIA
ZABUDOWY
 - ZIELEŃ WYSOKA
 - STREFA OCHRONNA CMENTARZA 50M
 - STREFA OCHRONNA CMENTARZA 150M

OPRAC.: ARCH. JERZY STĘPIEŃ