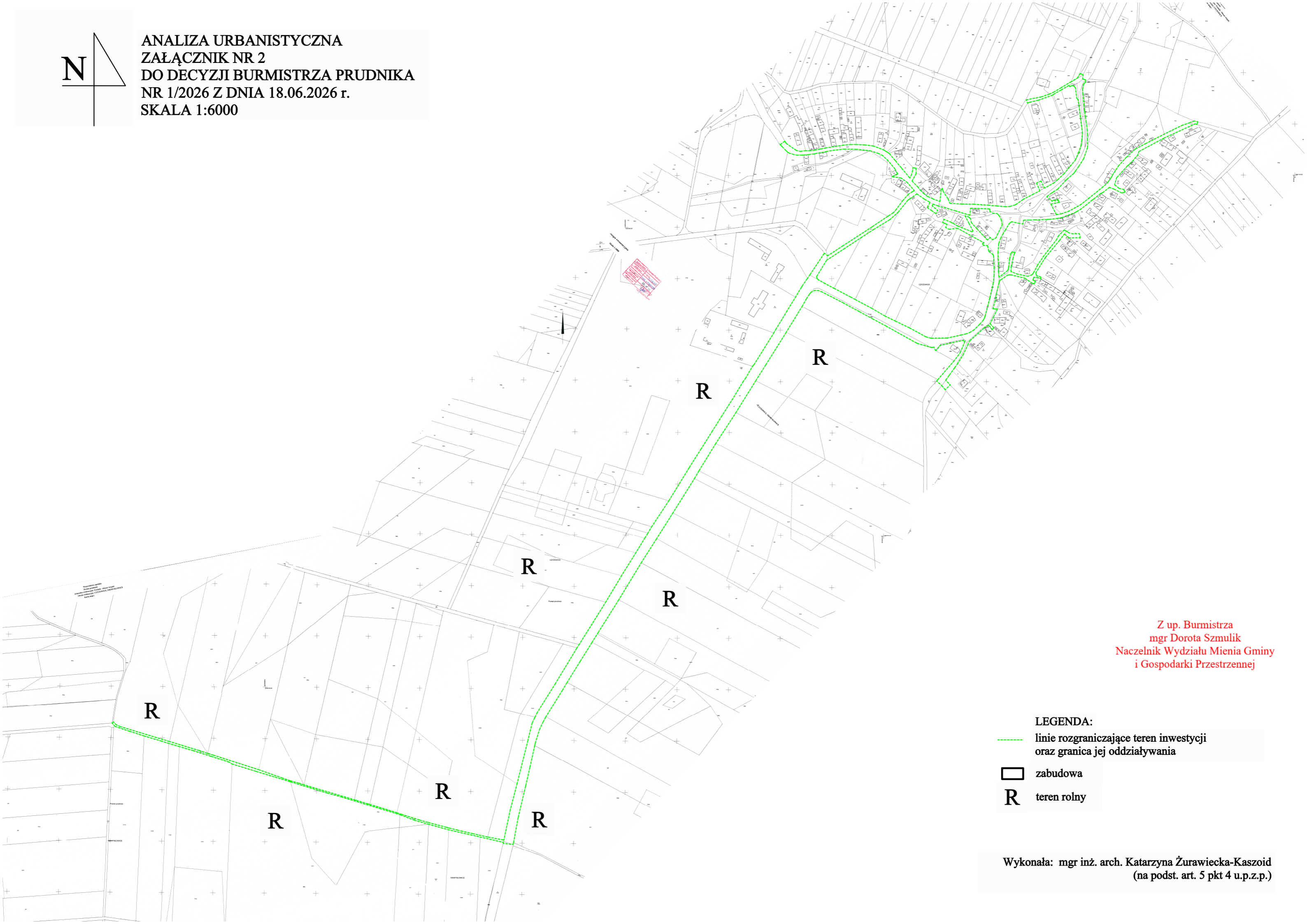





ANALIZA URBANISTYCZNA
ZAŁĄCZNIK NR 2
DO DECYZJI BURMISTRZA PRUDNIKA
NR 1/2026 Z DNIA 18.06.2026 r.
SKALA 1:6000



Z up. Burmistrza
mgr Dorota Szmulik
Naczelnik Wydziału Mienia Gminy
i Gospodarki Przestrzennej

LEGENDA:

-  linie rozgraniczające teren inwestycji oraz granica jej oddziaływania
-  zabudowa
-  teren rolny

Wykonała: mgr inż. arch. Katarzyna Żurawiecka-Kaszoid
(na podst. art. 5 pkt 4 u.p.z.p.)