

Budowa linii elektroenergetycznej niskiego napięcia

ZAŁĄCZNIK NR 1 DO DECYZJI
BURMISTRZA PRUDNIKA
NR 1/2024 Z DNIA 04.01.2024r.

DĘBOWIEC DZ.NR 86/2,102,
108/3 K.M.3
SKALA 1:1000

MAPA ZASADNICZA
SKALA 1:1000

Licencja nr.: PODGIK.6642.243.2023

Licencja nr.: PODGIK.6642.829.2023

Województwo: Opolskie

Powiat: prudnicki


Jedn. ew.: 161004_5, Prudnik-obszar wiejski

Obr. ew.: 0109, Dębowiec

Działki: 86/2, 86/1



LEGENDA:

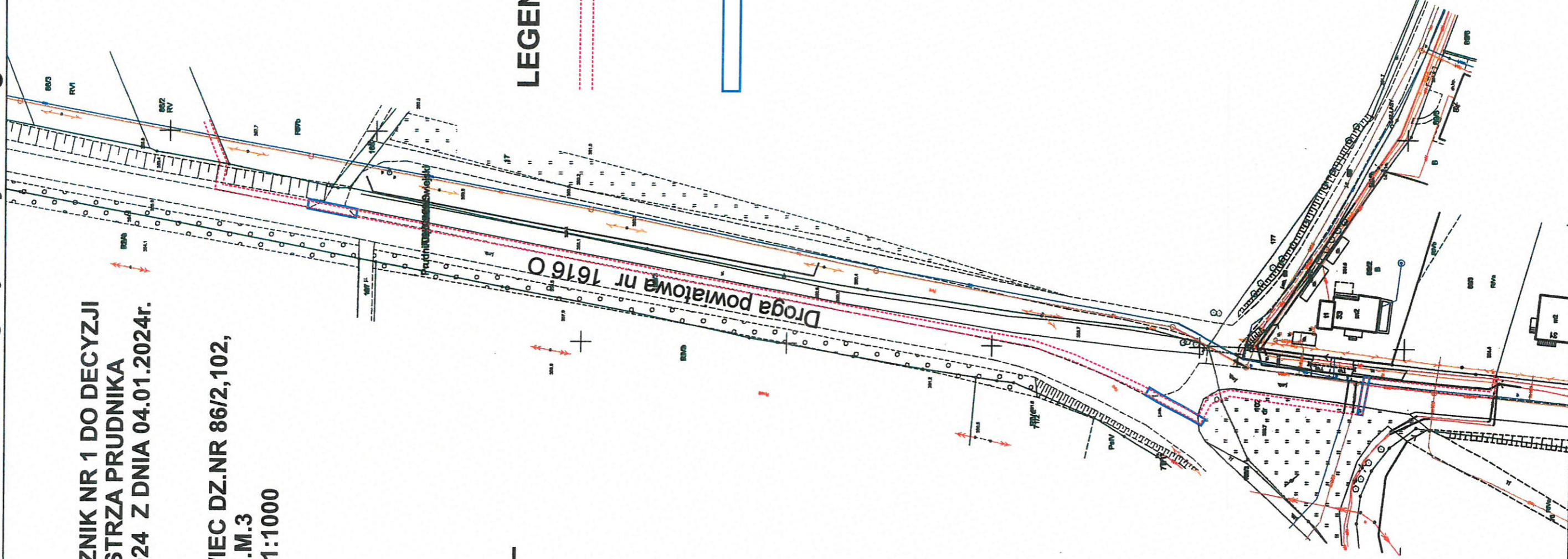


Linie rozgraniczające
oraz granica oddziaływania
- po 0,5m w każdą stronę
od osi projektowanej sieci



Przebieg pod drogami
w formie przecisku

Opracowanie: arch. Jerzy Stępień



Z up. Burmistrza

mgr Dorota Szmulik
Naczelnik Wydziału Mienia Gminy
i Gospodarki Przestrzennej

**ANALIZA URBANISTYCZNA
ZAŁĄCZNIK NR 2
DO DECYZJI BURMISTRZA PRUDNIKA
NR 1/2024 Z DNIA 04.01.2024r.**

**DĘBOWIEC DZ.NR 86/2,102,
108/3 K.M.3
SKALA 1:1000**

**MAPA ZASADNICZA
SKALA 1:1000**

Licencja nr.: PODGIK.6642.243.2023
Licencja nr.: PODGIK.6642.829.2023
Województwo: Opolskie
Powiat: prudnicki
Jedn. ew.: 161004_5, Prudnik- obszar wiejski
Obr. ew.: 0109, Dębowiec
Działki: 86/2, 86/1

LEGENDA:



Granica analizy urbanistycznej

R

Tereny rolne

MN

Teren zabudowy mieszkaniowej
jednorodzinnej

LS

Tereny leśne



Park Krajobrazowy



Otulina Parku Krajobrazowego



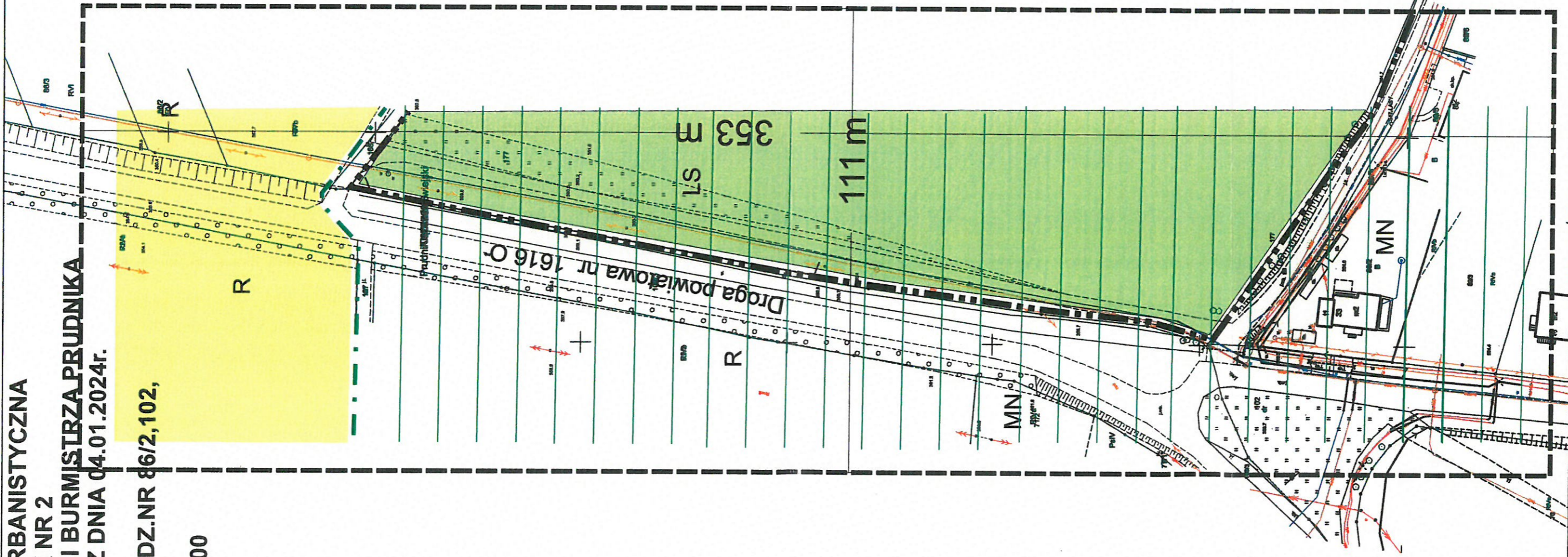
Obszar NATURA 2000



Granica obszaru
NATURA 2000



Granica Parku Krajobrazowego



Opracowanie: arch. Jerzy Stępień

Z up. Burmistrza
Inż. Dorota Szmulik
Specjalistka Wydziału Mienia Gminy
i Gospodarki Przestrzennej