


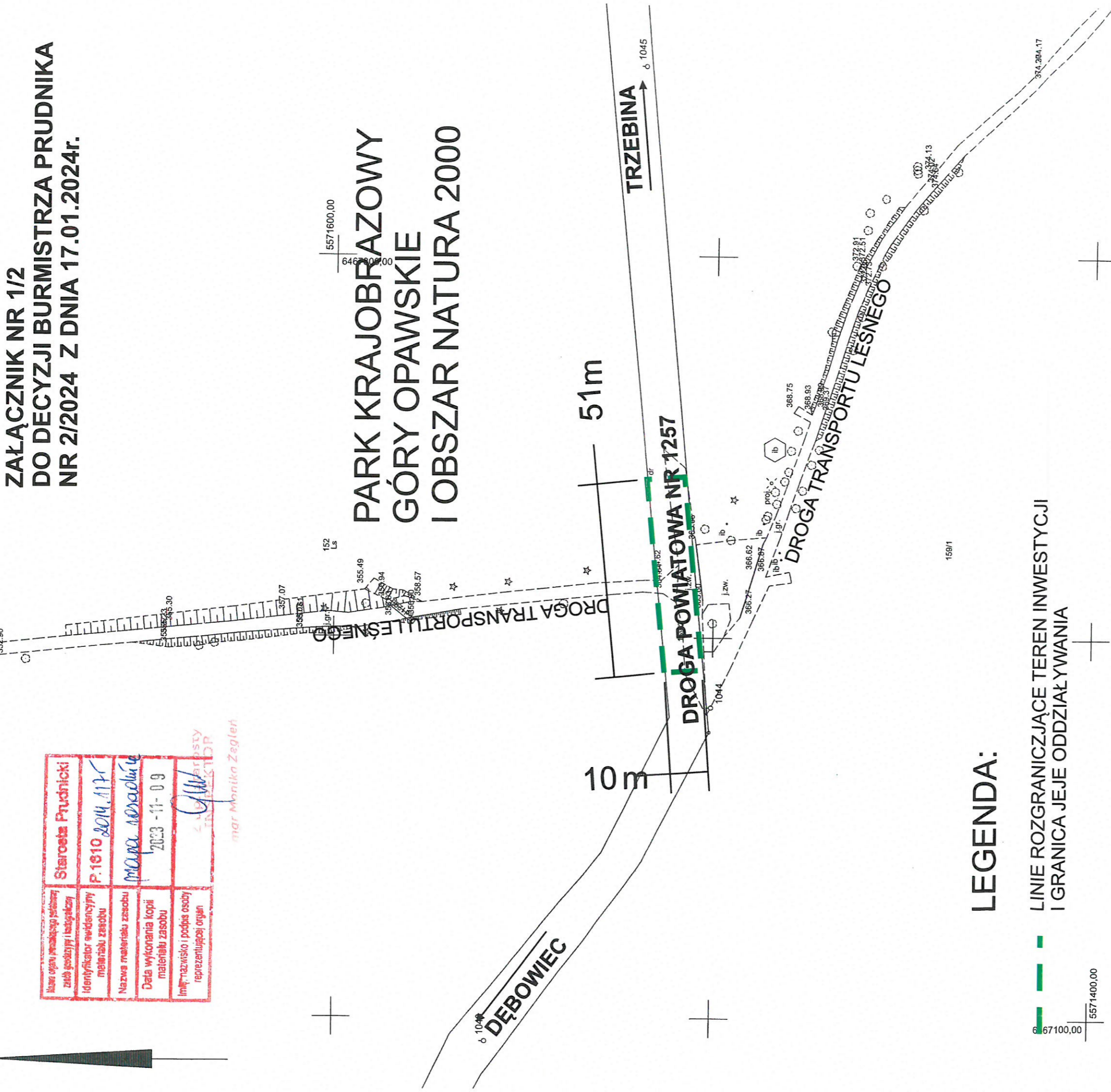
Mapa zasadnicza

Województwo opolskie
Powiat prudnicki
Jednostka ewidencyjna: Prudnik - Miasto
Obręb ewidencyjny: PRUDNIK
Karta mapy: 14

Skala 1:1000

Nazwa organu prowadzącego przedmiotowy zabieg geodezyjny i kadastrowy	Starosta Prudnicki
Identyfikator ewidencyjny materiału zasobu	P.1610 2014.117
Nazwa materiału zasobu	Mapa zasadnicza
Data wykonania kopii materiału zasobu	2023-11-09
Linia nazwisko i podpis osoby reprezentującej organ	 mgr Marcin Zegleń

mgr Marcin Zegleń

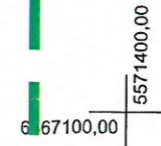


ZAŁĄCZNIK NR 1/2 DO DECYZJI BURMISTRZA PRUDNIKA NR 2/2024 Z DNIA 17.01.2024r.

PARK KRAJOBRAZOWY GÓRY OPAWSKIE I OBSZAR NATURA 2000

LEGENDA:

- LINE ROZGRANICZAJĄCE TEREN INWESTYCJI
- - - GRANICA JEJE ODDZIAŁYWANIA



Opracowanie: arch. Jerzy Stępień

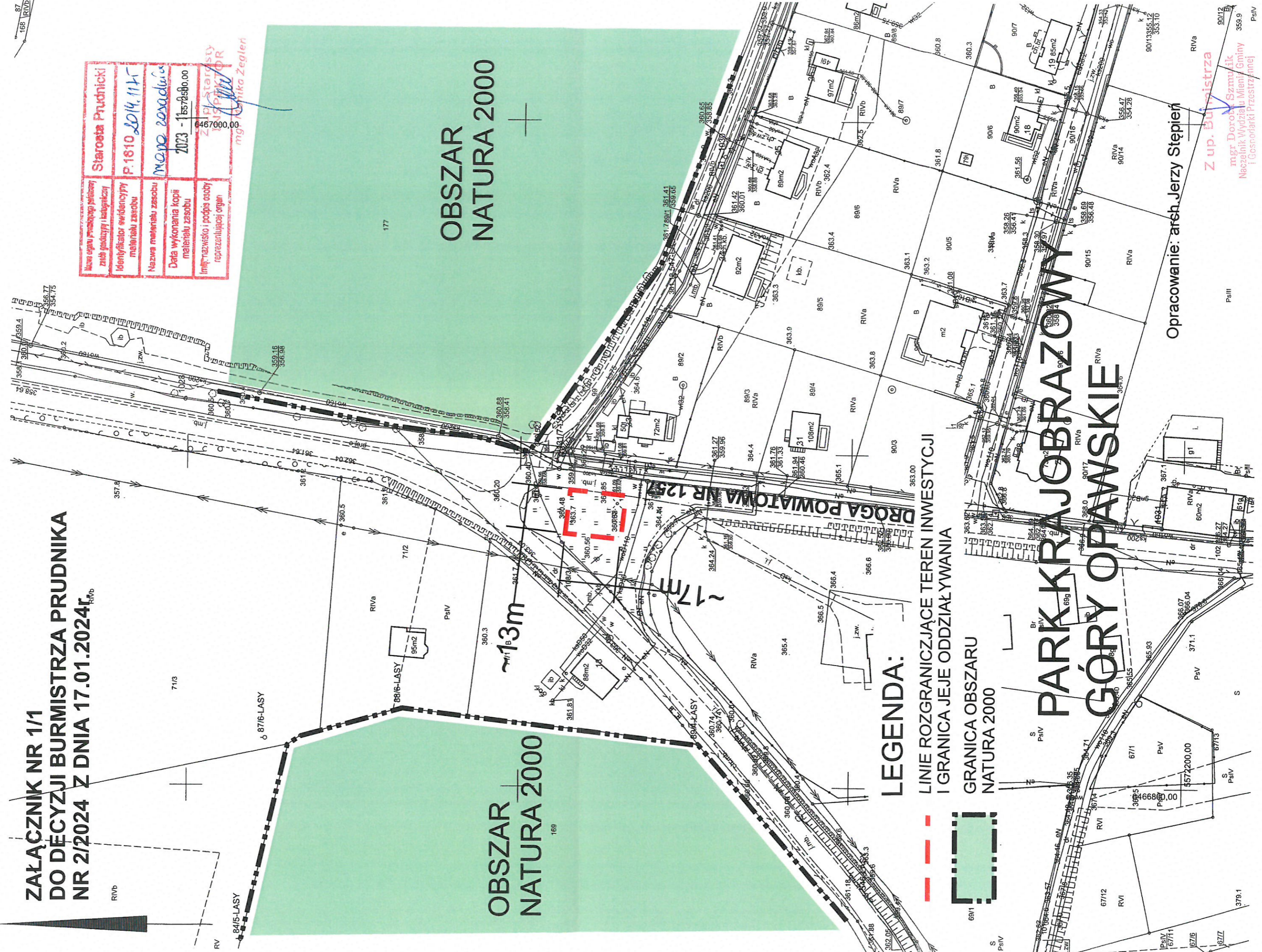
Z up. Burmistrza
mgr Dorota Szmulik
Naczelnik Wydziału Mienia Gminy
i Gospodarki Przestrzennej

ZAŁĄCZNIK NR 1/1 DO DECYZJI BURMISTRZA PRUDNIKA NR 2/2024 Z DNIA 17.01.2024^{R/16}

Województwo opolskie
Powiat prudnicki
Jednostka ewidencyjna: Prudnik - Obszar wiejski
Obręb ewidencyjny: DĘBOWIEC
Karta mapy: 2, 3

liczba egzemplarzy przedruku zob. podpunkt 1.1.1.1.1.1	Starosta Prudnicki
identyfikator ewidencyjny materiału zasobu	P.1610 2014.11.1
Nazwa materiału zasobu	Mapa zasadnicza
Data wykonania kopii materiału zasobu	2023 - 15572580.00
Imię, nazwisko i podpis osoby reprezentującej organ	<i>[Podpis]</i> mgr inż. Monika Zegleń

6467000.00



OBSZAR NATURA 2000

OBSZAR NATURA 2000

LEGENDA:
 --- LINIE ROZGRANICZAJĄCE TEREN INWESTYCJI
 I GRANICA JEJE ODDZIAŁYWANIA
 ■ GRANICA OBSZARU
 NATURA 2000

Opracowanie: arch. Jerzy Stępień

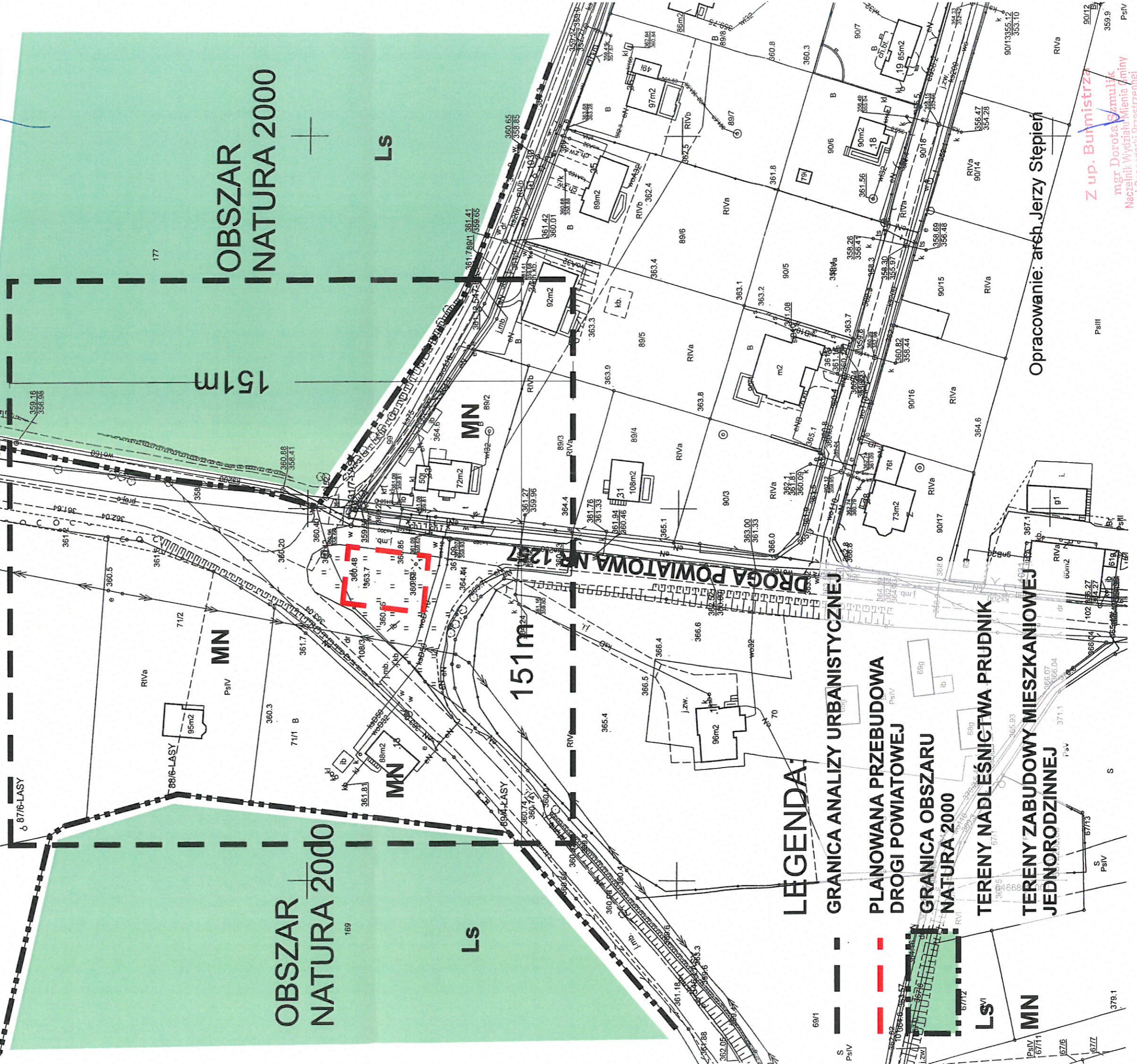
Z up. Burmistrza
 mgr Dorota Szumalik
 Naczelnik Wydziału Mienia Gminy
 i Gospodarki Przestrzanej

ANALIZA URBANISTYCZNA
ZAŁĄCZNIK NR 2/1
DO DECYZJI BURMISTRZA PRUDNIKA
NR 2/2024 Z DNIA 17.01.2024r.

Województwo opolskie
Powiat prudnicki
Jednostka ewidencyjna: Prudnik - Obszar wiejski
Obręb ewidencyjny: DEBOWIEC
Karta mapy: 2, 3

Nazwa organu prowadzącego procesy zrzut planów i tabliczki	Starosta Prudnicki
Identyfikator ewidencyjny materiału zasobu	P.1610 2014.11F
Nazwa materiału zasobu	Mapa zasadnicza
Data wykonania kopii materiału zasobu	2023 - 15572580.00
Imię, nazwisko i podpis osoby reprezentującej organ	Z. P. Starosta Prudnicki INSPIRATOR mgr Tomasz Zięgliński mg. Tomasz Zięgliński

PARK KRAJOBRAZOWY GÓRY OPAWSKIE




LEGENDA:

- GRANICA ANALIZY URBANISTYCZNEJ
- PLANOWANA PRZEBUDOWA DRUGI POWIATOWEJ
- GRANICA OBSZARU NATURA 2000
- TERENY NADLEŚNICTWA PRUDNIK
- TERENY ZABUDOWY MIESZKANIOWEJ JEDNORODZINNEJ

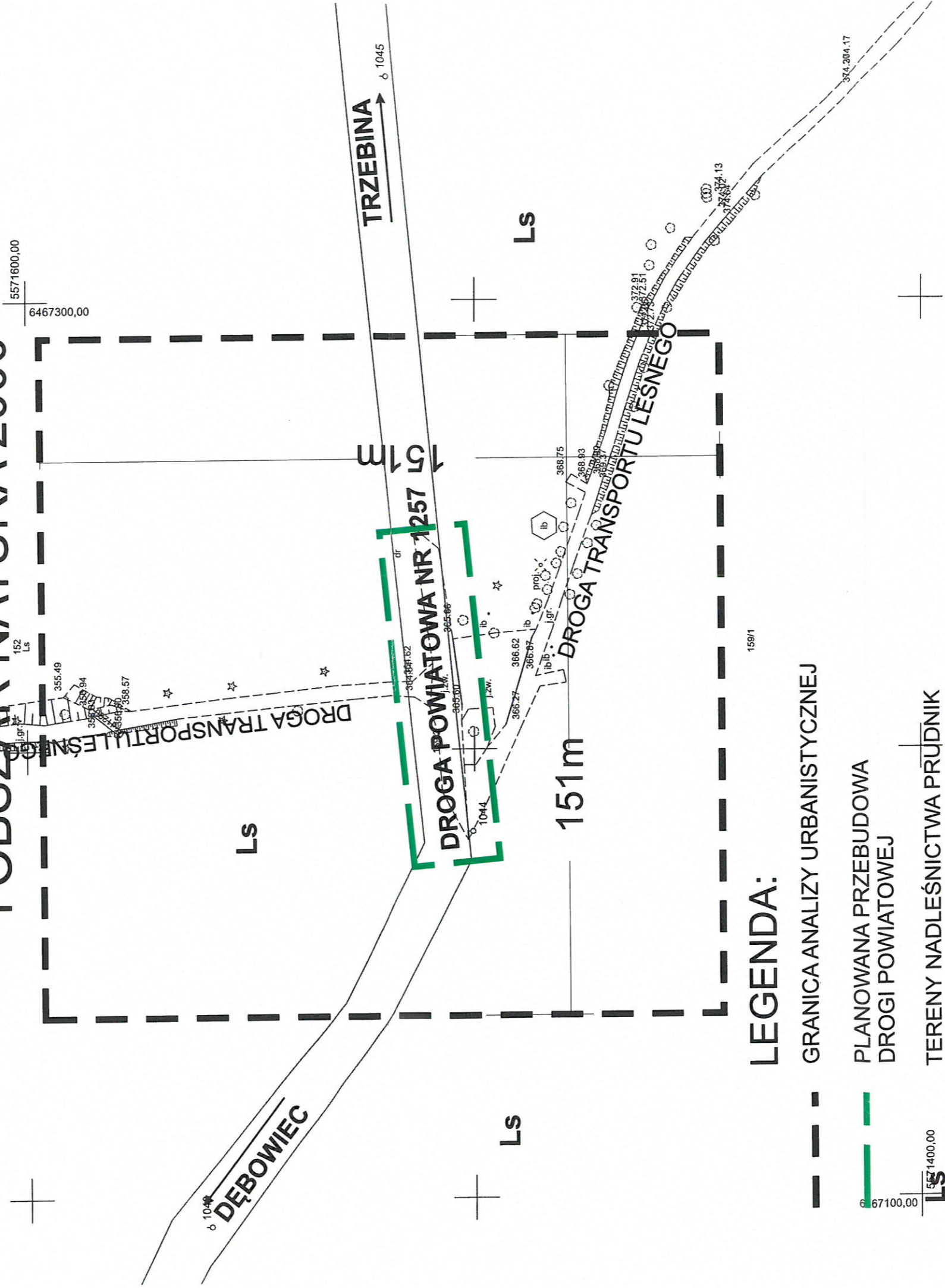
Opracowanie: arch. Jerzy Stępień

Z up. Burmistrza
mgr Dorota Zamulik
Naczelnik Wydziału Mienia (Gminy i Gospodarki przestrzennej)

**ANALIZA URBANISTYCZNA
ZAŁĄCZNIK NR 2/2
DO DECYZJI BURMISTRZA PRUDNIKA
NR 2/2024 Z DNIA 17.01.2024r.**

Nazwa organu prowadzącego postępowanie zakup publiczny i izobopalkowy	Starosta Prudnicki
Identyfikator ewidencyjny materiału zasobu	P.1610 2014.117
Nazwa materiału zasobu	MIĘDZA MIESZKANIE
Data wykonania kopii materiału zasobu	2023-11-09
Imię, nazwisko i podpis osoby reprezentującej organ	 mgr Monika Zegleż

**PARK KRAJOBRAZOWY
GORY OPAWSKIE
I OBSZAR NATURA 2000**



LEGENDA:

--- GRANICA ANALIZY URBANISTYCZNEJ

--- PLANOWANA PRZEBUDOWA
DROGI POWIATOWEJ

--- TERENY NADLEŚNICTWA PRUDNIK